



CÂMARA MUNICIPAL DE FELGUEIRAS

**Ordem do dia**

Ponto n.º 19

**Ata n.º 22**

2024.09.19

**APROVAÇÃO DE TOPONÍMIA** – Presente a proposta da Senhora Vereadora Ana Medeiros, em anexo. -----

O Senhor Presidente exarou o seguinte despacho: "Concordo. À reunião da Câmara." -

Deliberação – A Câmara Municipal delibera apreciar a atribuição dos Topónimos, conforme listagem anexa à proposta. -----

Esta deliberação foi tomada por unanimidade.-----  
-----





CÂMARA MUNICIPAL DE FELGUEIRAS

## PROPOSTA TOPONÍMIA

### CONSIDERANDO QUE:

No dia dezasseis de setembro de 2024, pelas 09h30, nas instalações dos Paços do Concelho reuniu a Comissão de Toponímia;

A ordem de trabalhos consistiu na análise, de acordo com a Carta de Princípios da Toponímia do Concelho de Felgueiras em vigor, dos pedidos de atribuição de topónimos efetuadas pelos Senhores Presidentes de Junta das Freguesias e Uniões de Freguesia do Concelho de Felgueiras que constam do relatório anexo, da qual mereceu a aprovação por unanimidade da Comissão de Toponímia;

A proposta final de atribuição de topónimos foi aprovada por unanimidade pela Comissão, conforme relatório e ata em anexo.

Pelo exposto,

Proponho que:

A Câmara Municipal delibere apreciar a atribuição dos Topónimos, conforme listagem em anexo.

Município de Felgueiras, 16 de setembro de 2024.

A Vereadora

---

(Ana Medeiros)





CÂMARA MUNICIPAL DE FELGUEIRAS

Concordo. À Reunião de Câmara

O Presidente da Câmara Municipal

---

(Nuno Fonseca)



<b>TOPÓNIMOS A APROVAR</b>	<b>FREGUESIA</b>
Rua do Barreiro	Aiao
Travessa das Cegonheiras	Aiao
Viela do Cavalo Gordo	Aiao
Rua do Desporto	Aiao
Rua de Poços	Airaes
Travessa do Penso	Airaes
Rua Monte Fogo	Airaes
Viela de Vilar de Baixo	Borba de godim
Travessa de Tresborba	Borba de Godim
Viela de Santa Marta	Caramos
Rua da Bouça	Caramos
Travessa de S. Tomé	Friande
Viela da Giestinha	Friande
Travessa da Granja	Idaes
Caminho dos Moinhos	Idaes
Rua de Samuel de Baixo	Idaes
Rua de Samuel de Cima	Idaes
Rua de Gondares	Idaes
Caminho de Painçais	Idaes
Caminho das Figueiras	Idaes
Rua de Santo Amaro	Idaes
Caminho do Serrado	Idaes
Caminho da Bica	Idaes

Caminho de S. Martinho	Idaes
Caminho de Paraíso	Idaes
Caminho de Santana	Idaes
caminho de Fijô	Idaes
Caminho do Outeiro	Idaes
Travessa de Cimo de Vila	Idaes e Rande
Travessa da Quintã	Jugueiros
Travessa das Gafas	Jugueiros
Travessa do Corgo	Jugueiros
Caminho do Vau	Jugueiros
Viela de Guilhomil Norte	Lagares
Travessa de Guilhomil Nascente	Lagares
Travessa da Bela Vista	Lagares
Travessa da Fonte Velha	Lagares
Travessa de Guilhomil Poente	Lagares
Rua Engenheiro José António Rola Pereira	Lordelo
Travessa de Bessada	Lordelo
Rua dos Caritéis	Macieira da Lixa
Viela do Marco de Simões	Macieira da Lixa
Caminho de Fundo de Vila	Margaride
Viela da Cabreira	Margaride
Rua de Corvas	Margaride
Caminho das Moutas	Margaride
Caminho de Malmerenda	Margaride

Caminho da Fonte do Cabo	Margaride
Caminho da Igreja de Padroso	Margaride
Caminho das Capelas	Margaride
Travessa Ponte Sainte Maxence	Margaride
Travessa da Igreja	Margaride
Travessa de Samoça	Margaride
Travessa de Agueiros	Margaride
Rua Ana Maria Moniz Coelho Sousa Vasconcelos	Margaride
Praceta da Quintã	Margaride
Rua do Coto	Margaride - Refontoura CAOP
Rua de Linhares do Monte	Moure
Travessa do Desporto	Moure
Travessa de Santa Marta	Moure
Rua dos Ameeiros	Moure
Rua Nau Bérrio	Moure
Travessa de Vale escuro	Moure
Rua da Argonda	Moure
Caminho da Salgada	Moure
Travessa de S. Mamede	Penacova
Viela de S. Mamede	Penacova
Travessa das Igrejas	Pinheiro
Travessa Fonte da Igreja	Pinheiro
Viela da Fonte da Igreja	Pinheiro
Rua do Paço	Rande

Travessa da Metalúrgica	Rande
Rua de Carneirô (extensão)	Refontoura
Travessa do Leitão	Refontoura
Travessa do Outeiro	Refontoura
Travessa de Salvador	Refontoura
Viela do Leitão	Refontoura
Viela da Telheira	Refontoura
Travessa Fonte da Minhoteira	Refontoura
Travessa de Zebros	Refontoura
Viela da Cidade	Refontoura
Rua de Penegude	Refontoura
Travessa das Aveleiras	Refontoura
Travessa de Penegude	Refontoura
Rua da Minhoteira	Refontoura
Rua da Alegria	Refontoura
Caminho da Minhoteira	Refontoura
Viela do Taquinho	Refontoura
Viela dos Moinhos	Refontoura
Caminho dos Moinhos	Refontoura
Rua Nossa Senhora de Fátima	Regilde
Travessa da Pereira	Regilde
Travessa do Souto	Regilde
Rua Nova do Outeiro	Revinhade
Rua do Bairro	Revinhade

Travessa de Chã da Bouça	Revinhade
Rua de Passinhos	Revinhade
Travessa das Olaias	Sendim
Travessa da Escola	Sendim
Travessa da Quintã	Sendim
Escadas do Esporão	Sendim
Travessa de Cabeça de Porca	Sendim
Travessa de Cimo de Vila	Sendim
Travessa da Casa de Cabeça	Sendim
Rua do Crasto	Sendim
Calçada do Adro	Sendim
Travessa das Fontainhas	Sernande e Varziela
Travessa de Ameal	Torrados
Rua Quinta do Casal	Unhao
Travessa de Gondezende	Unhao
Praceta de S. Domingos	Varzea
Caminho da Estrada Nova	Varzea
Rua do Património	Varzea
Caminho da Trovisca	Varziela
Rua do Desporto	Varziela
Caminho do Eirado	Varziela
Rua do Parque dos Desportos	Varziela
Travessa das Figueiras	Varziela
Rua do Arraído	Vila Cova da Lixa



Viela das Alminhas	Vila Cova da Lixa
Beco do Santo	Vila Cova da Lixa
Rua da Rosinha (retificação de traçado)	Vila Cova da Lixa
Rua do Cedro	Vila Verde
Travessa do Terreiro	Vila Verde



CÂMARA MUNICIPAL DE FELGUEIRAS

## COMISSÃO DE TOPONÍMIA

**Ata n.º 03/2024**

**Assunto: Aprovação de Toponímia**

No dia dezasseis de setembro de 2024, pelas 09h30, nas instalações dos Paços do Concelho reuniu a Comissão de Toponímia constituída pela Sr.ª Vereadora Dr.ª Ana Medeiros, pelo Sr.º Vereador Dr.º Ricardo Freitas, pelo Chefe da Divisão de Prospeção e Gestão de Recursos, Dr.º Estevão Silva e pelas Técnicas Superiores, Dr.ª Sara Cunha e Dr.ª Dulce Freitas.

A ordem de trabalhos consistiu na análise, de acordo com a Carta de Princípios da Toponímia do Concelho de Felgueiras em vigor, dos pedidos de atribuição de topónimos efetuadas pelos Sr. Presidentes de Junta das Freguesias e União de Freguesia do Concelho de Felgueiras que constam do relatório anexo, no qual se inclui o topónimo a atribuir, no seguimento da licença de construção nº 141/08, sob proposta da DGU e despacho do Senhor Vereador.

A proposta final de atribuição de topónimos, aprovada por unanimidade e constituída pelo relatório em anexo, deve ser presente à reunião de câmara para aprovação final. Propõe-se que, seja deliberada pela Câmara Municipal a atribuição de Topónimos e a sua publicação em Edital.

Considerando que Carta de Princípios da Toponímia do Concelho de Felgueiras em vigor carece de revisão, a Comissão de Toponímia propõe ainda a elaboração de um Regulamento Municipal de Toponímia.

Nada mais havendo a tratar, encerrou-se a reunião, lavrando-se a presente ata, que vai ser assinada por todos os presentes.

Felgueiras, 16 de setembro de 2024.





CÂMARA MUNICIPAL DE FELGUEIRAS

A Comissão de Toponímia:

(Ana Medeiros, Dr.<sup>a</sup>)

(Ricardo Freitas, Dr.)

(Estevão Silva, Dr.)

(Sara Cunha, Dr.<sup>a</sup>)

(Dulce Freitas, Dr.<sup>a</sup>)



# **Relatório das Propostas de Atribuição de Topónimos**

No presente relatório, elencam-se as propostas de atribuição de topónimos das Juntas de Freguesia, trabalho desenvolvido entre 1 de março de 2024 e 15 de julho de 2024 e enviado à Câmara Municipal.

Os pedidos de atribuição de topónimos foram remetidos à Comissão de Toponímia e aqui se listam as respetivas propostas da Comissão de Toponímia, por topónimo apresentado.

São enviados por ordem alfabética das freguesias antes da União e agregação de freguesias, uma vez que há topónimos que se repetem em uniões de freguesias, sendo assim especificados por territórios das extintas freguesias.

Anexo a este relatório encontra-se o despacho do Sr. Vereador Dr.º Ricardo Freitas, datado de 12 de setembro de 2024.


# Aião

TOPONIMO	FREGUESIA	ASSEMBLEIA	ARRUAMENTO	TIPO	NIPG	N_DOC	Proc.º
Rua do Barreiro	Aião	24 de abril de 2024	Novo	Terra	19348/24	1654	77



O Topónimo referenciado como nome de lugar no Dicionário Corográfico de Portugal Continental e Insular de 1929 que ainda não integra a toponímia desta freguesia, pelo que cumpre a Carta de Princípios em vigor.

TOPONIMO	FREGUESIA	ASSEMBLEIA	ARRUAMENTO	TIPO	NIPG	N_DOC	Proc.º
Travessa das Cegonheiras	Aião	24 de abril de 2024	Novo	Terra	19365/24	1657	78



O topónimo «Segunheiras» é referenciado nas Memórias paroquiais de 1758 (Dias, Geraldo J. Amadeu Coelho, 1934-2023 - O concelho de Felgueiras nas memórias paroquiais de 1758. Felgueiras: Câmara Municipal de Felgueiras, 2011). Derivado do nome da quinta Cegonheiros (COSTA, Américo - Dicionário Corográfico de Portugal Continental e Insular. Porto : [s.n.], 1929.). Cumpre a Carta de Princípios em vigor.


TOPONIMO	FREGUESIA	ASSEMBLEIA	ARRUAMENTO	TIPO	NIPG	N_DOC	Proc.º
Viela do Cavalo Gordo	Aião	24 de abril de 2024	Novo	Terra	19338/24	1653	79



Topónimo já referenciado na toponímia da freguesia como nome de lugar, pelo que cumpre a Carta de Princípios em vigor.


Atribuição de Topónimo na parte infraestruturada do caminho, numa extensão de cerca de 34 metros.

TOPONIMO	FREGUESIA	ASSEMBLEIA	ARRUAMENTO	TIPO	NIPG	N_DOC	Proc.º
Rua Rebelo de Carvalho	Aião	24 de abril de 2024	Novo	Terra	19360/24	1656	80



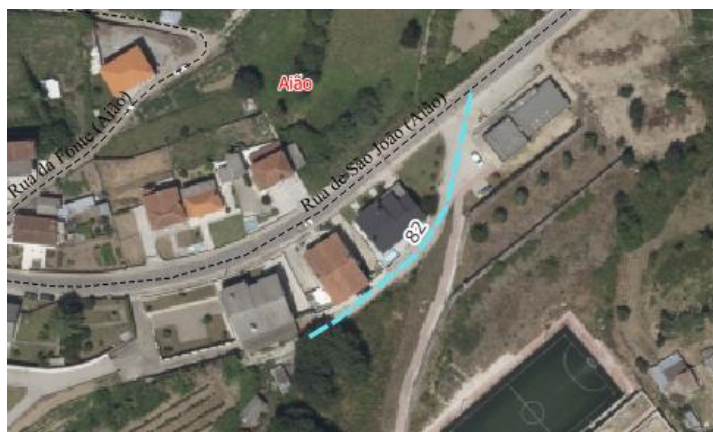
Sem atribuição de topónimo. Não reúne as condições mínimas, definidas em metodologia aprovada em reunião com as juntas de freguesia em 29 de fevereiro de 2024.

TOPONIMO	FREGUESIA	ASSEMBLEIA	ARRUAMENTO	TIPO	NIPG	N_DOC	Proc.º
Rua do Polidesportivo	Aião	24 de abril de 2024	Novo	Alcatrão	19326/24	1652	81



Estando o nome do lugar, Pedra Falar, já preservado na toponímia da freguesia, não verificamos inconveniente no topónimo proposto, contudo, tendo presente as razões evocadas e situações similares em outras freguesias do concelho, propõe-se atribuir **Rua do Desporto**.


TOPONIMO	FREGUESIA	ASSEMBLEIA	ARRUAMENTO	TIPO	NIPG	N_DOC	Proc.º
Travessa das Travancas	Aião	24 de abril de 2024	Novo	Terra	19357/24	1655	82



Sem atribuição de Topónimo, por sobreposição com processos de urbanismo, devidamente licenciados.

## Airões

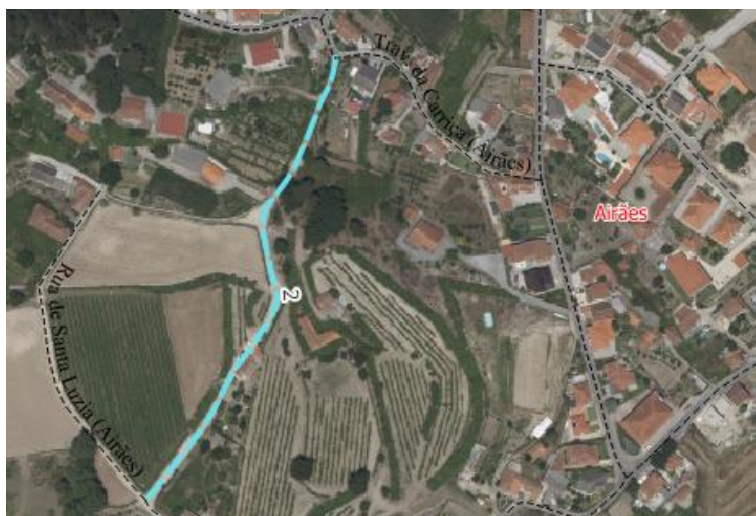
TOPONIMO	FREGUESIA	ASSEMBLEIA	ARRUAMENTO	TIPO	NIPG	N_DOC	Procº
Caminho das Fontainhas	Airões	Ata 1 - 22 de abril de 2024	Prolongamento	Terra	19726/2024	1723	1



Sem prolongamento de topónimo. Não reúne as condições mínimas, definidas em metodologia aprovada em reunião com as juntas de freguesia em 29 de fevereiro de 2024.




TOPONIMO	FREGUESIA	ASSEMBLEIA	ARRUAMENTO	TIPO	NIPG	N_DOC	Proc.º
Rua de Poços	Airões	Ata 1 - 22 de abril 2024	Novo	Terra	19673/24	1723	2



Não é apresentada justificação para o topónimo que não está referenciado como lugar nas publicações consultadas. Se o topónimo se refere ao nome pelo qual é conhecido o lugar onde se localiza a via, cumpre a Carta de Princípios em vigor.


Atribuição de topónimo conforme despacho do Sr. Vereador, Dr. Ricardo Freitas de 12 de setembro de 2024, anexo a este relatório.

TOPONIMO	FREGUESIA	ASSEMBLEIA	ARRUAMENTO	TIPO	NIPG	N_DOC	Proc.º
Calçada das Fontainhas	Airões	Ata 1 - 22 de abril 2024	Novo	Terra	20527/24	1818	3



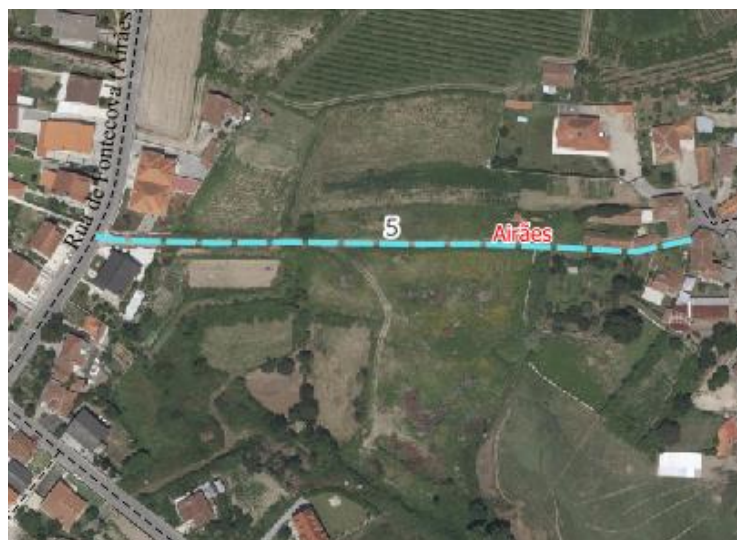
Sem atribuição de topónimo. Não reúne as condições mínimas, definidas em metodologia aprovada em reunião com as juntas de freguesia em 29 de fevereiro de 2024.

TOPONIMO	FREGUESIA	ASSEMBLEIA	ARRUAMENTO	TIPO	NIPG	N_DOC	Proc.º
Travessa do Penso	Airões	Ata 1 - 22 de abril 2024	Prolongamento	Cubo	20395/24	1807	4



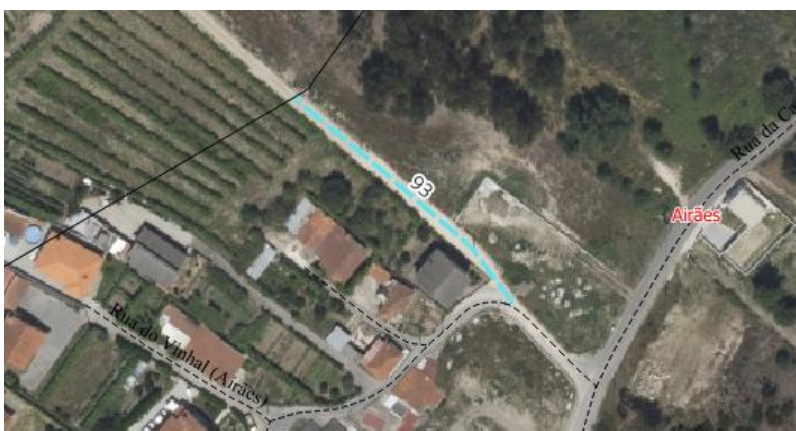
Prolongamento do topónimo existente em cerca de 55 m. Continuidade da Travessa do Penso até à Rua da Seara (Airões).

TOPONIMO	FREGUESIA	ASSEMBLEIA	ARRUAMENTO	TIPO	NIPG	N_DOC	Procº
Calçada do Pencelo	Airões	Ata 1 - 22 de abril 2024	Novo	Terra	20536/24	1819	5



Sem atribuição de topónimo. Não reúne as condições mínimas, definidas em metodologia aprovada em reunião com as juntas de freguesia em 29 de fevereiro de 2024.

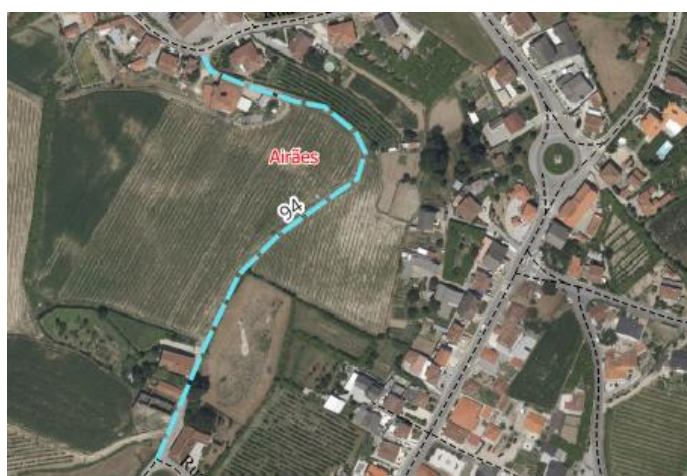
TOPONIMO	FREGUESIA	ASSEMBLEIA	ARRUAMENTO	TIPO	NIPG	N_DOC	Proc.º
Rua Monte Fogo	Airões	Ata 1 de 22 de abril de 2024	Novo	Gravilha	20803/24	1862	93



Não é apresentada justificação para o topónimo que não está referenciado como lugar nas publicações consultadas. Se o topónimo se refere ao nome pelo qual é conhecido o lugar onde se localiza a via, cumpre a Carta de Princípios em vigor.

Prolongar o topónimo na extensão de 60 m no território da extinta freguesia da Pedreira, atual União de Freguesias de Pedreira, Rande e Sernande.

TOPONIMO	FREGUESIA	ASSEMBLEIA	ARRUAMENTO	TIPO	NIPG	N_DOC	Procº
Caminho da Quitoeira	Airões	Ata1 de 22 de abril de 2024	Novo	Terra	20423/24	1811	94



Sem atribuição de topónimo. Não reúne as condições mínimas, definidas em metodologia aprovada em reunião com as juntas de freguesia em 29 de fevereiro de 2024.


# Borba de Godim (U.F.)

TOPONIMO	FREGUESIA	ASSEMBLEIA	ARRUAMENTO	TIPO	NIPG	N_DOC	Procº
Viela de Vilar de Baixo	Borba de Godim	Ata 51 - 04 de abril 2024 - executivo	Novo	Cubo	19444/24	1672	23



Topónimo já referenciado na toponímia da freguesia como nome de lugar (Dias, Geraldo J. Amadeu Coelho, 1934-2023 - O concelho de Felgueiras nas memórias paroquiais de 1758. Felgueiras: Câmara Municipal de Felgueiras, 2011), pelo que cumpre a Carta de Princípios em vigor.

TOPONIMO	FREGUESIA	ASSEMBLEIA	ARRUAMENTO	TIPO	NIPG	N_DOC	Procº
Travessa da Ramada	Borba de Godim	ATA 12 - 29 de junho 2020	Novo	Terra	19481/24	1693	18



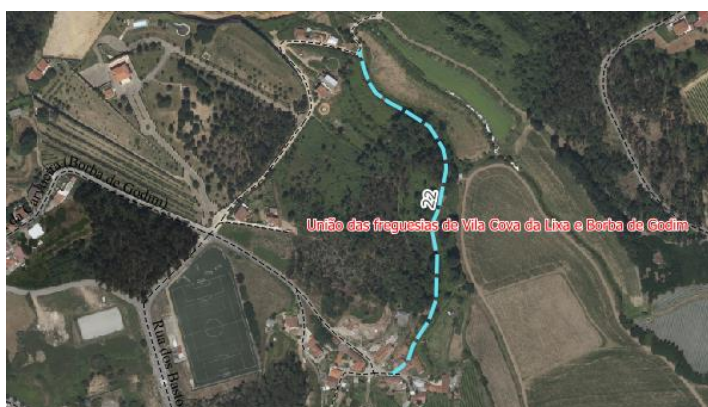
Sem atribuição de topónimo. Não reúne as condições mínimas, definidas em metodologia aprovada em reunião com as juntas de freguesia em 29 de fevereiro de 2024.

TOPONIMO	FREGUESIA	ASSEMBLEIA	ARRUAMENTO	TIPO	NIPG	N_DOC	Proc.º
Travessa da Tapada do Vale	Borba de Godim	Sem ata de Assembleia	Prolongamento	Terra	19487/24	1695	19



Sem atribuição de topónimo. Não reúne as condições mínimas, definidas em metodologia aprovada em reunião com as juntas de freguesia em 29 de fevereiro de 2024.

TOPONIMO	FREGUESIA	ASSEMBLEIA	ARRUAMENTO	TIPO	NIPG	N_DOC	Proc.º
Rua da Guimbra	Borba de Godim	Ata 51 - 4 de abril de 2024 - reunião executivo	Novo	Terra	19455/24	1678	22




Sem atribuição de topónimo. Não reúne as condições mínimas, definidas em metodologia aprovada em reunião com as juntas de freguesia em 29 de fevereiro de 2024.

TOPONIMO	FREGUESIA	ASSEMBLEIA	ARRUAMENTO	TIPO	NIPG	N_DOC	Proc.º
Beco de Vilar de Baixo	Borba de Godim	Ata 51 - 04 de abril de 2024 - executivo	Novo	Terra	19439/24	1668	24



Sem atribuição de Topónimo, por sobreposição com processos de urbanismo.

TOPONIMO	FREGUESIA	ASSEMBLEIA	ARRUAMENTO	TIPO	NIPG	N_DOC	Proc.º
Travessa de Tresborba	Borba de Godim	Ata 12 29 de junho de 2022	Novo	Terra	19493/24	1697	28

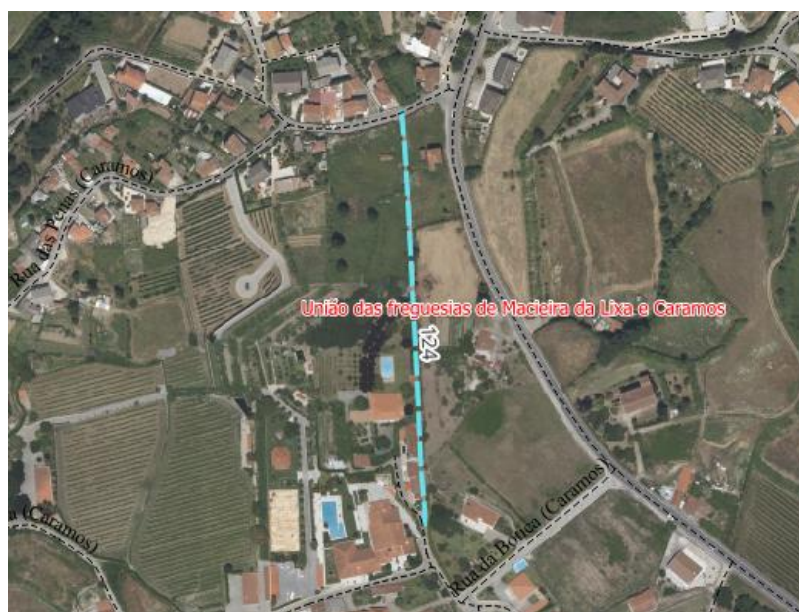


Topónimo já referenciado na toponímia da freguesia como nome de lugar (COSTA, Américo - Dicionário Corográfico de Portugal Continental e Insular. Porto : [s.n.], 1929.), pelo que cumpre a Carta de Princípios em vigor.

Atribuição de topónimo conforme despacho do Sr. Vereador, Dr. Ricardo Freitas de 12 de setembro de 2024, anexo a este relatório.

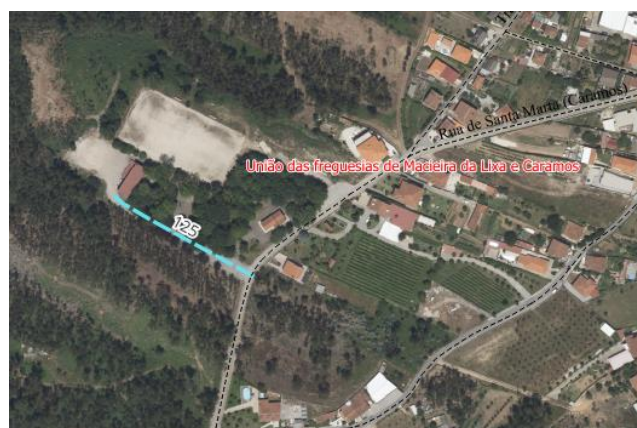
# Caramos (U.F.)

TOPONIMO	FREGUESIA	ASSEMBLEIA	ARRUAMENTO	TIPO	NIPG	N_DOC	Procº
Travessa da Bouça	Caramos	Ata 11 de 27 de abril de 2024	Novo	Terra	18754/24	1571	124




Sem atribuição de topónimo. Não reúne as condições mínimas, definidas em metodologia aprovada em reunião com as juntas de freguesia em 29 de fevereiro de 2024 e por sobreposição a processos de urbanismo.

TOPONIMO	FREGUESIA	ASSEMBLEIA	ARRUAMENTO	TIPO	NIPG	N_DOC	Procº
Vieira de Santa Marta	Caramos	Ata 11 de 27 de abril de 2024	Novo	Cubo	18750/24	1570	125



Topónimo já referenciado na toponímia da freguesia no lugar da Capela de Santa Marta (Dias, Geraldo J. Amadeu Coelho, 1934-2023 - O concelho de Felgueiras nas memórias paroquiais de 1758. Felgueiras: Câmara Municipal de Felgueiras, 2011), pelo que cumpre a Carta de Princípios em vigor.

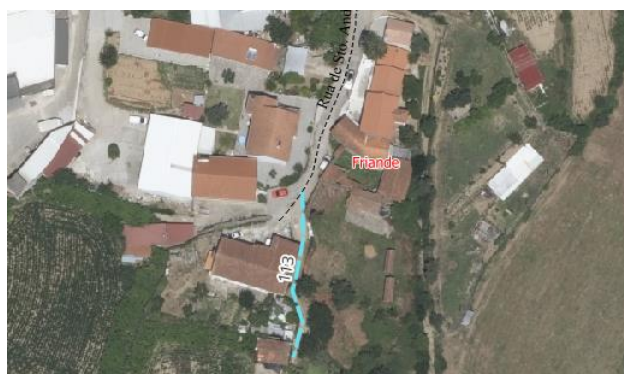
TOPONIMO	FREGUESIA	ASSEMBLEIA	ARRUAMENTO	TIPO	NIPG	N_DOC	Procº
Rua da Bouça	Caramos	28 de junho de 2024	Prolongamento	Cubo	25559/24	2334	157



Prolongamento do topónimo existente em cerca de 30 metros. Continuidade da Rua da Bouça, e fim sem saída.

## Friande

TOPONIMO	FREGUESIA	ASSEMBLEIA	ARRUAMENTO	TIPO	NIPG	N_DOC	Procº
Rua de Santo André	Friande	Ata 2 de 14 de maio de 2024	Prolongamento	Terra	18816/24	1581	113





Sem prolongamento de topónimo. Não reúne as condições mínimas, definidas em metodologia aprovada em reunião com as juntas de freguesia em 29 de fevereiro de 2024.

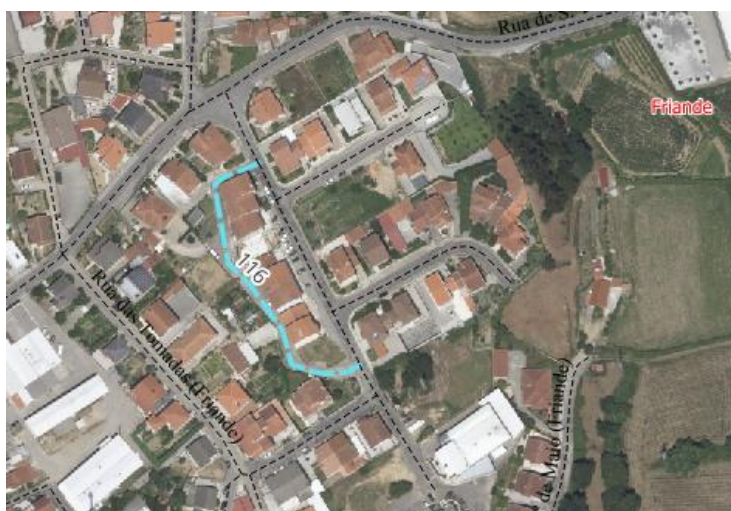
TOPONIMO	FREGUESIA	ASSEMBLEIA	ARRUAMENTO	TIPO	NIPG	N_DOC	Proc.º
Travessa de S. Tomé	Friande	Ata 2 de 14 de maio de 2024	Novo	Cubo	18797/24	1579	115



Topónimo já referenciado na toponímia da freguesia. Órgão da paróquia, pelo que cumpre a Carta de Princípios em vigor.

Atribuição de Topónimo numa extensão de cerca de 60 metros.

TOPONIMO	FREGUESIA	ASSEMBLEIA	ARRUAMENTO	TIPO	NIPG	N_DOC	Proc.º
Vieira da Giestinha	Friande	Ata 2 de 14 de maio de 2024	Novo	Alcatrão	18795/24	1578	116



Topónimo já referenciado na toponímia da freguesia como nome de lugar, pelo que cumpre a Carta de Princípios em vigor.

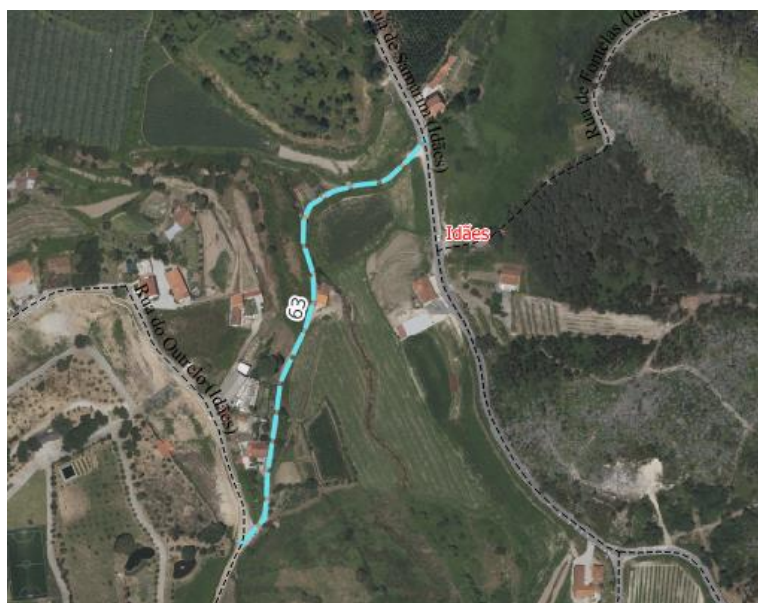
## Idães

TOPONIMO	FREGUESIA	ASSEMBLEIA	ARRUAMENTO	TIPO	NIPG	N_DOC	Procº
Travessa da Granja	Idães	15 de abril 2024	Novo	Alcatrão	19512/24	1698	62



Topónimo já referenciado na toponímia da freguesia como nome de lugar (Dias, Geraldo J. Amadeu Coelho, 1934-2023 - O concelho de Felgueiras nas memórias paroquiais de 1758. Felgueiras: Câmara Municipal de Felgueiras, 2011), pelo que cumpre a Carta de Princípios em vigor.

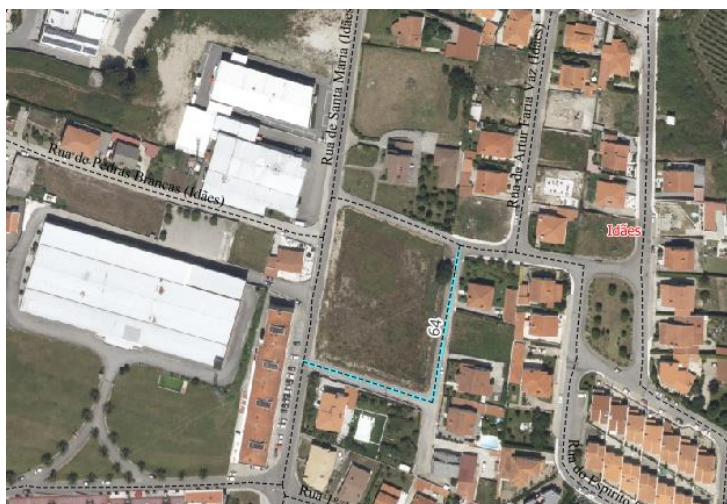
TOPONIMO	FREGUESIA	ASSEMBLEIA	ARRUAMENTO	TIPO	NIPG	N_DOC	Procº
Caminho dos Moinhos	Idães	Ata 8 de 16 de junho 2023	Novo	Terra	19528/24	1704	63



Topónimo já referenciado na toponímia da freguesia como nome de lugar, pelo que cumpre a Carta de Princípios em vigor.

Atribuição de topónimo conforme despacho do Sr. Vereador, Dr. Ricardo Freitas de 12 de setembro de 2024, anexo a este relatório.

TOPONIMO	FREGUESIA	ASSEMBLEIA	ARRUAMENTO	TIPO	NIPG	N_DOC	Procº
Rua Adélio Carvalho	Idães	Ata 9 de 25 de setembro 2023	Alteração	Alteração	19516/24	1699	64



Alteração do Topónimo já atribuído. Alteração do topónimo Rua de Augusto M.F. Torres.

O topónimo Rua Augusto Martins Faria Torres consta da toponímia de Idães aprovada a 06/10/2004 conforme documento anexo com a justificação de que se refere "*a pessoa muito estimada na terra que se distinguiu por ter ajudado a população de menos recursos*".

As atribuições de antropónimos nas toponímias das diferentes freguesias do concelho de Felgueiras têm sido efetuadas como forma de prestar homenagem a pessoas reconhecidas na comunidade. Esta prática deve ser fundamentada e ter em atenção um reconhecimento público intemporal e inequívoco de forma a que não suscite incómodo ou dúvidas nos munícipes.

Porque estamos a falar de pessoas, a decisão de retirada de um antropónimo, depois de atribuído e vigente durante quase 20 anos, deve ter uma justificação relevante compreendida e reconhecida por toda a comunidade, não esquecendo os familiares e descendentes dos homenageados. Se for considerado que o antropónimo Augusto Martins Faria Torres deve ser retirado da toponímia da freguesia de Idães, consideramos que o mesmo deve ser substituído pelo nome do lugar correspondente como forma de evitar situações análogas no futuro.

**A comissão de toponímia solicita novos elementos para complementar a análise.**

TOPONIMO	FREGUESIA	ASSEMBLEIA	ARRUAMENTO	TIPO	NIPG	N_DOC	Procº
Rua de Samuel de Baixo	Idães	Ata 9 de 25 de setembro de 2023	Alteração nome	Alteração	19519/24	1700	65



Topónimo já referenciado na toponímia da freguesia como nome de lugar, pelo que cumpre a Carta de Princípios em vigor.

Topónimo já existente. Rua dividida pela construção da A11.

TOPONIMO	FREGUESIA	ASSEMBLEIA	ARRUAMENTO	TIPO	NIPG	N_DOC	Procº
Rua de Samuel de Cima	Idães	Ata 9 de 25 de setembro 2024	Alteração nome	Alteração	19521/24	1701	66



Topónimo já referenciado na toponímia da freguesia como nome de lugar, pelo que cumpre a Carta de Princípios em vigor.

Topónimo já existente. Rua dividida pela construção da A11.

TOPONIMO	FREGUESIA	ASSEMBLEIA	ARRUAMENTO	TIPO	NIPG	N_DOC	Proc.º
Rua de Gondares	Idães	Ata 8 de 25 de junho 2023	Novo	Tout venan	19531/24	1705	67




Não é apresentada justificação para o topónimo que não está referenciado como lugar nas publicações consultadas. Se o topónimo se refere ao nome pelo qual é conhecido o lugar onde se localiza a via, cumpre a Carta de Princípios em vigor.

TOPONIMO	FREGUESIA	ASSEMBLEIA	ARRUAMENTO	TIPO	NIPG	N_DOC	Procº
Caminho de Painçais	Idães	Ata 8 de 16 de junho de 2023	Novo	Terra	19527/24	1703	68



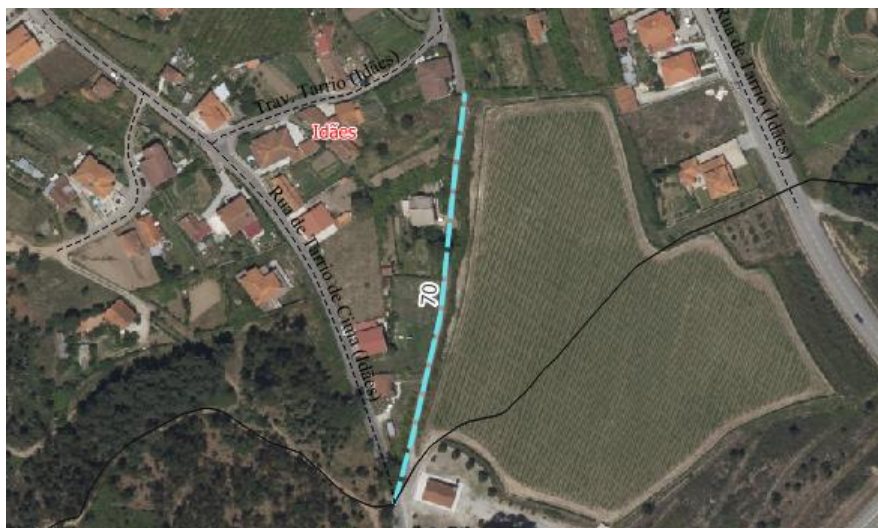
Não é apresentada justificação para o topónimo que não está referenciado como lugar nas publicações consultadas. Se o topónimo se refere ao nome pelo qual é conhecido o lugar onde se localiza a via, cumpre a Carta de Princípios em vigor.

TOPONIMO	FREGUESIA	ASSEMBLEIA	ARRUAMENTO	TIPO	NIPG	N_DOC	Procº
Caminho das Figueiras	Idães	Ata 5 de 27 de setembro de 2022	Novo	Terra	19535/23	1706	69



Não é apresentada justificação para o topónimo que não está referenciado como lugar nas publicações consultadas. Se o topónimo se refere ao nome pelo qual é conhecido o lugar onde se localiza a via, cumpre a Carta de Princípios em vigor.

TOPONIMO	FREGUESIA	ASSEMBLEIA	ARRUAMENTO	TIPO	NIPG	N_DOC	Procº
Rua de Santo Amaro	Idães	Ata 8 de 26 de agosto de 2022	Novo	Cubo	19536/24	1707	70



Não é apresentada justificação para o topónimo que não está referenciado como lugar nas publicações consultadas. Se o topónimo se refere ao nome pelo qual é conhecido o lugar onde se localiza a via, cumpre a Carta de Princípios em vigor.

Atribuição de topónimo conforme despacho do Sr. Vereador, Dr. Ricardo Freitas de 12 de setembro de 2024, anexo a este relatório.

TOPONIMO	FREGUESIA	ASSEMBLEIA	ARRUAMENTO	TIPO	NIPG	N_DOC	Proc.º
Caminho do Serrado	Idães	Ata 5 de 2022	Novo	Terra	19539/24	1708	71



Topónimo já referenciado na toponímia da freguesia como nome de lugar pelo que cumpre a Carta de Princípios em vigor (COSTA, Américo - Dicionário Corográfico de Portugal Continental e Insular. Porto : [s.n.], 1929; "casal cerrado") .


Atribuição de topónimo conforme despacho do Sr. Vereador, Dr. Ricardo Freitas de 12 de setembro de 2024, anexo a este relatório.

TOPONIMO	FREGUESIA	ASSEMBLEIA	ARRUAMENTO	TIPO	NIPG	N_DOC	Proc.º
Caminho das Casinhas	Idães	Ata 5 de 27 de setembro de 2022	Novo	Terra	19542/24	1709	72



Sem atribuição de topónimo. Não reúne as condições mínimas, definidas em metodologia aprovada em reunião com as juntas de freguesia em 29 de fevereiro de 2024.

TOPONIMO	FREGUESIA	ASSEMBLEIA	ARRUAMENTO	TIPO	NIPG	N_DOC	Proc.º
Caminho da Bica	Idães	Ata 5 de 27 de setembro de 2022	Novo	Terra	19543/24	1710	73

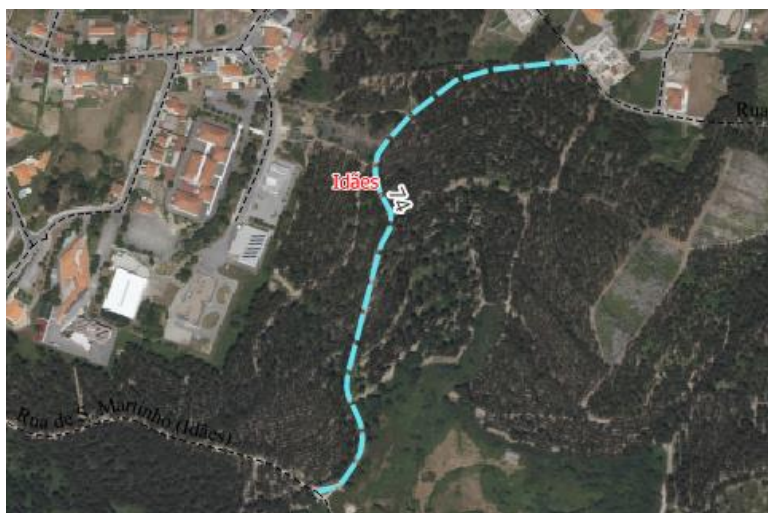


Topónimo referenciado no Dicionário Corográfico como nome de casal pelo que cumpre o determinado pela Carta de Princípios em vigor (COSTA, Américo - Dicionário Corográfico de Portugal Continental e Insular. Porto : [s.n.], 1929) .



Atribuição de topónimo conforme despacho do Sr. Vereador, Dr. Ricardo Freitas de 12 de setembro de 2024, anexo a este relatório.

TOPONIMO	FREGUESIA	ASSEMBLEIA	ARRUAMENTO	TIPO	NIPG	N_DOC	Proc.º
Caminho de S. Martinho	Idães	Ata 5 de 27 de setembro de 2022	Novo	Terra	19598/24	1713	74



Topónimo já referenciado na toponímia da freguesia como nome de lugar pelo que cumpre a Carta de Princípios em vigor. (Dias, Geraldo J. Amadeu Coelho, 1934-2023 - O concelho de Felgueiras nas memórias paroquiais de 1758. Felgueiras: Câmara Municipal de Felgueiras, 2011) Atribuição de topónimo conforme despacho do Sr. Vereador, Dr. Ricardo Freitas de 12 de setembro de 2024, anexo a este relatório.

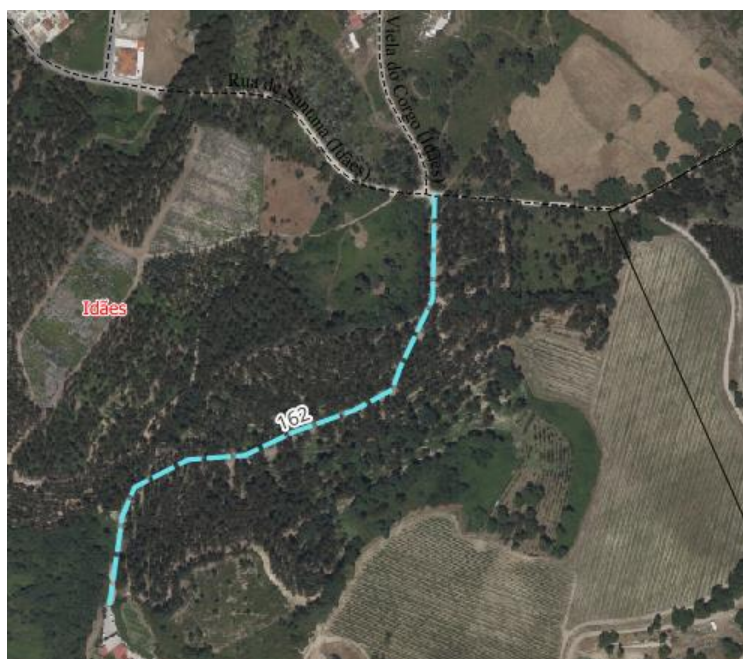
TOPONIMO	FREGUESIA	ASSEMBLEIA	ARRUAMENTO	TIPO	NIPG	N_DOC	Proc.º
Caminho de Paraíso	Idães	Ata 5 de 27 de setembro de 2022	Novo	Terra	19548/24	1711	75



Topónimo referenciado no Dicionário Corográfico como nome de lugar pelo que cumpre o determinado pela Carta de Princípios em vigor (COSTA, Américo - Dicionário Corográfico de Portugal Continental e Insular. Porto : [s.n.], 1929) .

Atribuição de topónimo conforme despacho do Sr. Vereador, Dr. Ricardo Freitas de 12 de setembro de 2024, anexo a este relatório.

TOPONIMO	FREGUESIA	ASSEMBLEIA	ARRUAMENTO	TIPO	NIPG	N_DOC	Proc.º
Caminho de Santana	Idães	Sem Ata da Assembleia	Novo	Cubo	26716/24	2440	162



Topónimo já referenciado na toponímia da freguesia como nome de lugar, pelo que cumpre a Carta de Princípios em vigor.

Atribuição de topónimo conforme despacho do Sr. Vereador, Dr. Ricardo Freitas de 12 de setembro de 2024, anexo a este relatório.

À data da reunião da Comissão de Toponímia a Junta de Freguesia apresentou a Ata em falta.

TOPONIMO	FREGUESIA	ASSEMBLEIA	ARRUAMENTO	TIPO	NIPG	N_DOC	Proc.º
Caminho de Fijô	Idães	Sem Ata da Assembleia	Novo	Terra	26718/24	2441	163

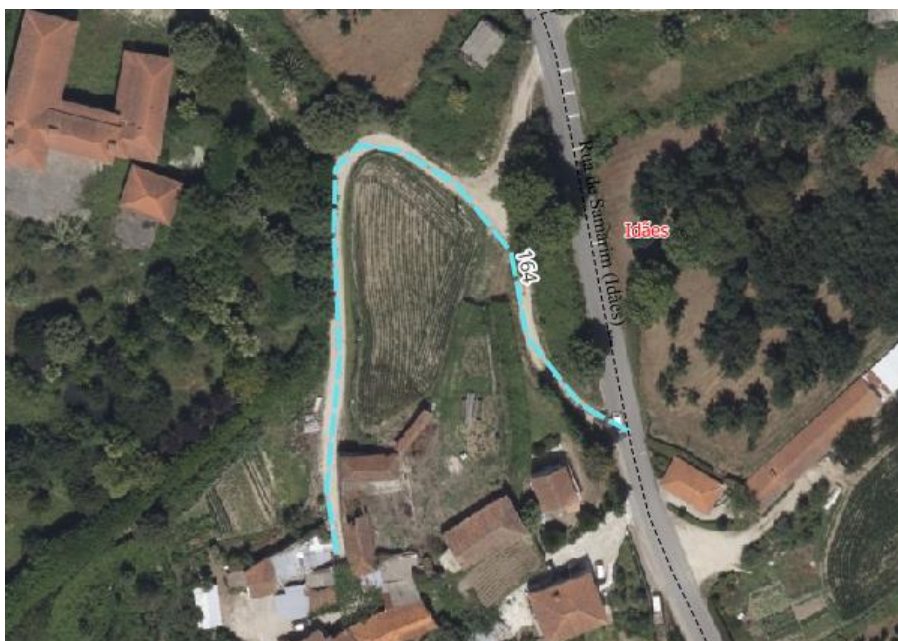


Topónimo referenciado no Dicionário Corográfico como nome de casal pelo que cumpre o determinado pela Carta de Princípios em vigor (COSTA, Américo - Dicionário Corográfico de Portugal Continental e Insular. Porto : [s.n.], 1929) .

Atribuição de topónimo conforme despacho do Sr. Vereador, Dr. Ricardo Freitas de 12 de setembro de 2024, anexo a este relatório.

À data da reunião da Comissão de Toponímia a Junta de Freguesia apresentou a Ata em falta.

TOPONIMO	FREGUESIA	ASSEMBLEIA	ARRUAMENTO	TIPO	NIPG	N_DOC	Proc.º
Caminho do Outeiro	Idães	Sem Ata da Assembleia	Novo	Terra	26720/24	2442	164




Topónimo já referenciado na toponímia da freguesia como nome de lugar pelo que cumpre a Carta de Princípios em vigor. (Dias, Geraldo J. Amadeu Coelho, 1934-2023 - O concelho de Felgueiras nas memórias paroquiais de 1758. Felgueiras: Câmara Municipal de Felgueiras, 2011)

Atribuição de topónimo conforme despacho do Sr. Vereador, Dr. Ricardo Freitas de 12 de setembro de 2024, anexo a este relatório.

À data da reunião da Comissão de Toponímia a Junta de Freguesia apresentou a Ata em falta.

TOPONIMO	FREGUESIA	ASSEMBLEIA	ARRUAMENTO	TIPO	NIPG	N_DOC	Procº
Travessa de Cimo de Vila	Idães e Rande	Ata 5 de 27 de setembro de 2022	Novo	Terra	19588/24	1712	76



Topónimo já referenciado na toponímia da freguesia de Rande como nome de lugar, pelo que cumpre a Carta de Princípios em vigor.

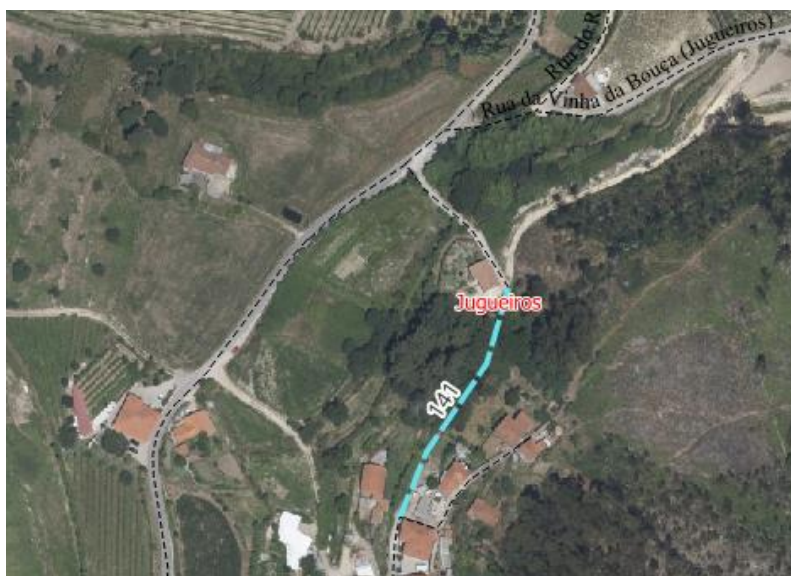
## Jugueiros

TOPONIMO	FREGUESIA	ASSEMBLEIA	ARRUAMENTO	TIPO	NIPG	N_DOC	Procº
Rua do Corgo	Jugueiros	24 de abril de 2024	Novo	Terra	22273/24	2006	140



Sem atribuição de topónimo. Não reúne as condições mínimas, definidas em metodologia aprovada em reunião com as juntas de freguesia em 29 de fevereiro de 2024.

TOPONIMO	FREGUESIA	ASSEMBLEIA	ARRUAMENTO	TIPO	NIPG	N_DOC	Procº
Rua de Picoto de Gondim	Jogueiros	24 de abril de 2024	Novo	Terra	22280/24	2007	141



Sem atribuição de topónimo. Não reúne as condições mínimas, definidas em metodologia aprovada em reunião com as juntas de freguesia em 29 de fevereiro de 2024.

TOPONIMO	FREGUESIA	ASSEMBLEIA	ARRUAMENTO	TIPO	NIPG	N_DOC	Procº
Travessa da Quintã	Jogueiros	24 de abril de 2024	Novo	Cubo	22284/24	2008	142



Topónimo já referenciado na toponímia da freguesia como nome de lugar (COSTA, Américo - Dicionário Corográfico de Portugal Continental e Insular. Porto : [s.n.], 1929.), pelo que cumpre a Carta de Princípios em vigor.

TOPONIMO	FREGUESIA	ASSEMBLEIA	ARRUAMENTO	TIPO	NIPG	N_DOC	Procº
Travessa das Gafas	Jogueiros	24 de abril de 2024	Novo	Cubo	22287/24	2009	143



Topónimo já referenciado na toponímia da freguesia como nome de lugar, pelo que cumpre a Carta de Princípios em vigor.

Atribuição de topónimo conforme despacho do Sr. Vereador, Dr. Ricardo Freitas de 12 de setembro de 2024, anexo a este relatório.

TOPONIMO	FREGUESIA	ASSEMBLEIA	ARRUAMENTO	TIPO	NIPG	N_DOC	Proc.º
Travessa do Corgo	Jugueiros	24 de abril de 2024	Novo	Cubo	22291/24	2011	145



Topónimo já referenciado na toponímia da freguesia como nome de lugar, pelo que cumpre a Carta de Princípios em vigor.

Reformulação. Extensão do topónimo em cerca de 15 metros até à Rua da Eufrásia. Agregação, parte do traçado proposto como Rua do Corgo, não reúne as condições mínimas, definidas em metodologia aprovada em reunião com as juntas de freguesia em 29 de fevereiro de 2024.

TOPONIMO	FREGUESIA	ASSEMBLEIA	ARRUAMENTO	TIPO	NIPG	N_DOC	Proc.º
Travessa do Vau	Jugueiros	24 de abril 2024	Prolongamento	Terra	22292/24	2012	146



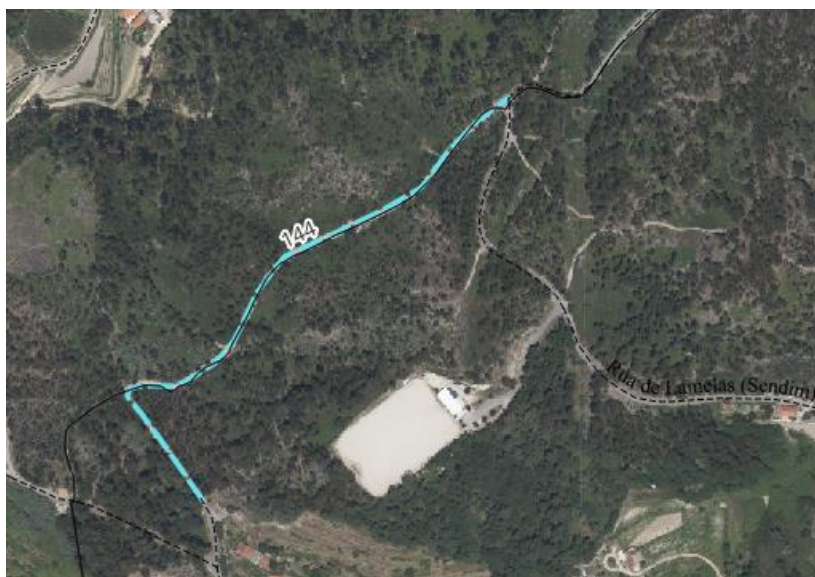
Topónimo já referenciado na toponímia da freguesia como nome de lugar, pelo que cumpre a Carta de Princípios em vigor.

Topónimo já existente. Pela configuração da via do atual topónimo atribuído não é possível o prolongamento do topónimo. Tendo sido acautelado o domínio publico em parte do caminho proposto, processo de obras particulares número 1698/21, propõe-se nova denominação toponímica, **Caminho do Vau**. O restante traçado, não reúne as condições mínimas, definidas em metodologia aprovada em reunião com as juntas de freguesia em 29 de fevereiro de 2024.

Atribuição de Topónimo, com início na Travessa do Vau e fim, sem saída.

TOPONIMO	FREGUESIA	ASSEMBLEIA	ARRUAMENTO	TIPO	NIPG	N_DOC	Procº
Travessa das Balinhas	Juguieiros e Sendim	24 de abril de 2024	Novo	Terra	22290/24	2010	144

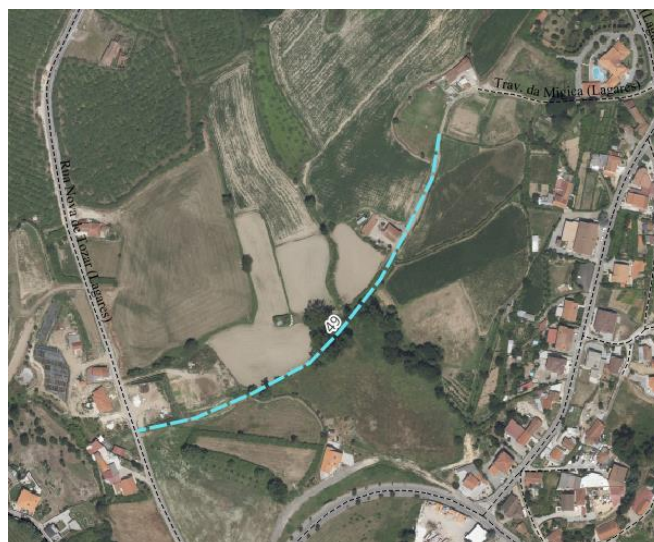




Sem atribuição de topónimo. Não reúne as condições mínimas, definidas em metodologia aprovada em reunião com as juntas de freguesia em 29 de fevereiro de 2024.

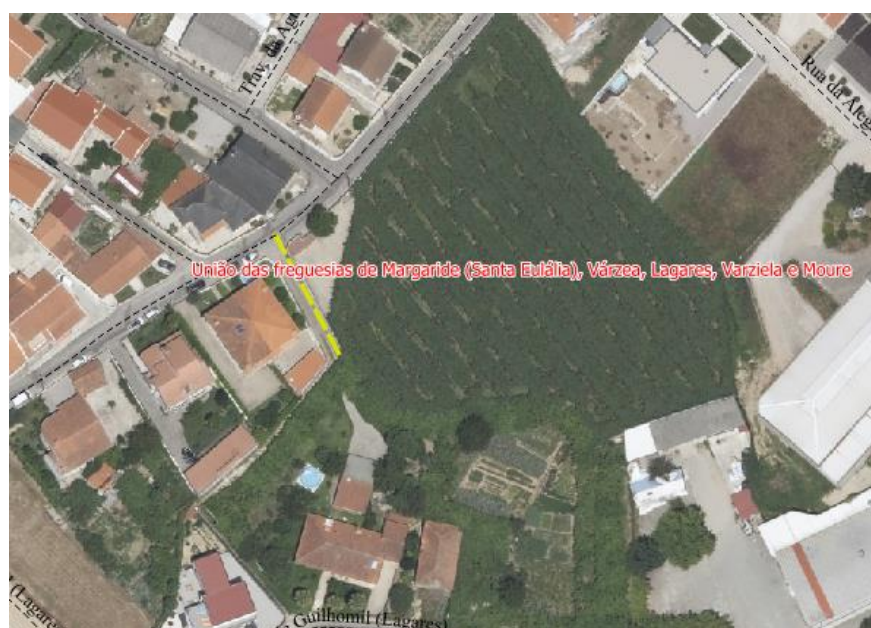
## LAGARES (U.F.)

TOPONIMO	FREGUESIA	ASSEMBLEIA	ARRUAMENTO	TIPO	NIPG	N_DOC	Procº
Travessa da Migica	Lagares	Ata 12 de 18 de abril de 2024	Prolongamento	Terra	20579/24	1825	49



Sem atribuição de topónimo. Não reúne as condições mínimas, definidas em metodologia aprovada em reunião com as juntas de freguesia em 29 de fevereiro de 2024. Arruamento inexistente.

TOPONIMO	FREGUESIA	ASSEMBLEIA	ARRUAMENTO	TIPO	NIPG	N_DOC	Procº
Vieia do Professor João Silva	Lagares	Ata 12 de 18 de abril de 2024	Novo	Terra	20574/24	1822	55

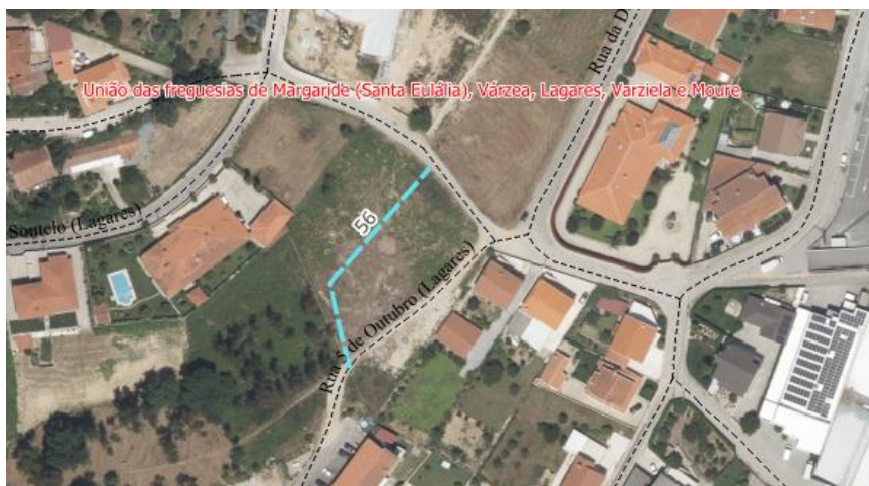


O antropónimo Professor João Silva já está atribuído a uma Rua e a uma Travessa. A atribuição do mesmo a uma Vieia afigura-se nos pouco dignificante para a pessoa que já foi homenageada. Sugerimos que seja considerado o topónimo **Vieia de Guilhomil Norte**.

Atribuição do topónimo numa extensão de cerca 30 metros, parte infraestruturada.


O restante traçado, não reúne as condições mínimas, definidas em metodologia aprovada em reunião com as juntas de freguesia em 29 de fevereiro de 2024.

TOPONIMO	FREGUESIA	ASSEMBLEIA	ARRUAMENTO	TIPO	NIPG	N_DOC	Proc.º
Rua 5 de Outubro	Lagares	Ata 12 18 de abril 2024	Alteração	Terra	20687/24	1836	56



Sem atribuição de topónimo. Não reúne as condições mínimas, definidas em metodologia aprovada em reunião com as juntas de freguesia em 29 de fevereiro de 2024. Arruamento inexistente.

TOPONIMO	FREGUESIA	ASSEMBLEIA	ARRUAMENTO	TIPO	NIPG	N_DOC	Proc.º
Travessa de Guilhomil Nascente	Lagares	Ata 12 de 18 de abril de 2024	Novo	Cubo	20578/24	1824	57






Topónimo já referenciado na toponímia da freguesia como nome de lugar, pelo que cumpre a Carta de Princípios em vigor.  
 Atribuição do topónimo numa extensão de cerca 40 metros, o restante traçado sobrepõe-se a processo de urbanismo.

TOPONIMO	FREGUESIA	ASSEMBLEIA	ARRUAMENTO	TIPO	NIPG	N_DOC	Procº
Travessa da Bela Vista	Lagares	Ata 12 de 18 de abril de 2024	Novo	Cubo	20581/24	1827	58




Topónimo já referenciado na toponímia da freguesia, pelo que cumpre a Carta de Princípios em vigor.

TOPONIMO	FREGUESIA	ASSEMBLEIA	ARRUAMENTO	TIPO	NIPG	N_DOC	Procº
Caminho de S. José	Lagares	Ata 12 e 18 de abril de 2024	Novo	Cubo	20681/24	1835	59



Sem atribuição de topónimo. Não reúne as condições mínimas, definidas em metodologia aprovada em reunião com as juntas de freguesia em 29 de fevereiro de 2024 e por sobreposição a processo de urbanismo.

TOPONIMO	FREGUESIA	ASSEMBLEIA	ARRUAMENTO	TIPO	NIPG	N_DOC	Procº
Travessa da Fonte Velha	Lagares	Ata 12 de 18 de abril de 2024	Novo	Terra	20580/24	1826	60



Topónimo já referenciado na toponímia da freguesia como nome de lugar pelo que cumpre a Carta de Princípios em vigor (COSTA, Américo - Dicionário Corográfico de Portugal Continental e Insular. Porto : [s.n.], 1929) .

Atribuição de topónimo conforme despacho do Sr. Vereador, Dr. Ricardo Freitas de 12 de setembro de 2024, anexo a este relatório.

TOPONIMO	FREGUESIA	ASSEMBLEIA	ARRUAMENTO	TIPO	NIPG	N_DOC	Procº
Travessa de Guilhomil Poente	Lagares	Ata 12 de 18 de abril de 2024	Novo	Cubo	2057/24	1823	61

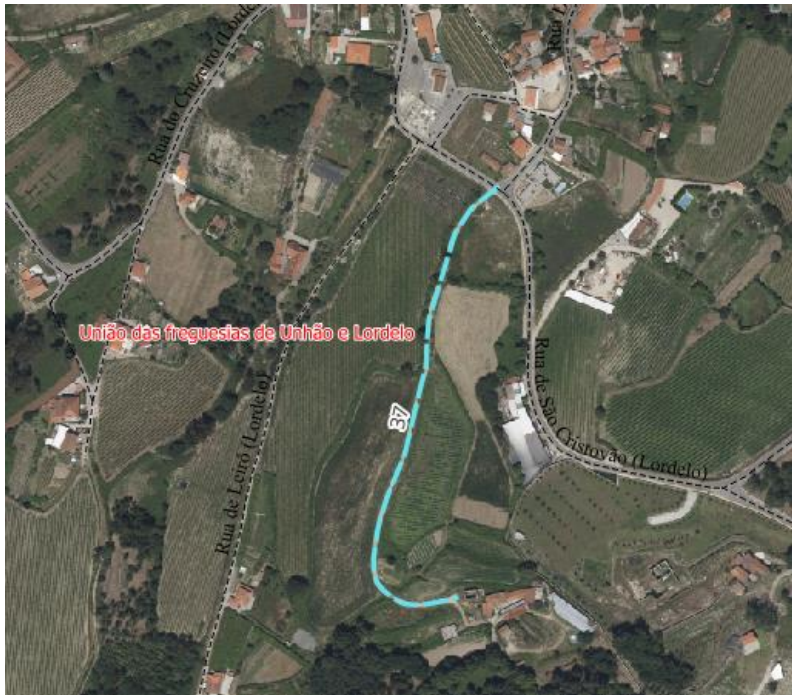


Topónimo já referenciado na toponímia da freguesia como nome de lugar, pelo que cumpre a Carta de Princípios em vigor.

Atribuição de topónimo conforme despacho do Sr. Vereador, Dr. Ricardo Freitas de 12 de setembro de 2024, anexo a este relatório.

## LORDELO (U.F.)

TOPONIMO	FREGUESIA	ASSEMBLEIA	ARRUAMENTO	TIPO	NIPG	N_DOC	Proc.º
Rua Engenheiro José António Rola Pereira	Lordelo	13 de abril de 2024, ata 5/2024 do executivo	Novo	Terra	19633/24	1721	37



De acordo com a Carta de Princípios da Toponímia do Concelho de Felgueiras, os topónimos atribuídos a vias das diferentes freguesias do concelho devem respeitar os topónimos já existentes, pelo que os arruamentos que servem cada lugar devem ser designados pelo respetivo nome. No caso em análise, a via localiza-se no Lugar do Assento e dá acesso à antiga Igreja de S. Cristóvão, documentada como localizada no Lugar do Assento nas Memórias Paroquiais de 1758.

O uso de antropónimos deve ser efetuado somente quando os nomes de lugares se encontram atribuídos e preservados e a proposta deve incluir biografia do homenageado e justificação fundamentada, o que não se verifica no caso em análise.

Face ao exposto e porque o topónimo Assento, de elevada importância antropológica e histórica, não está preservado na Toponímia da extinta freguesia de Lordelo, consideramos que a via em causa deveria receber o topónimo de Rua do Assento.

Dias, Geraldo Amadeu Coelho - O concelho de Felgueiras nas memórias paroquiais de 1758. Felgueiras: Câmara Municipal de Felgueiras, 2011, p, 101.

COSTA, Américo - Dicionário Corográfico de Portugal Continental e Insular. Porto : [s.n.], 1929.

Contudo, face à insistência da Junta de freguesia, poderá ser atribuído o topónimo proposto.

Atribuição de topónimo conforme despacho do Sr. Vereador, Dr. Ricardo Freitas de 12 de setembro de 2024, anexo a este relatório.

TOPONIMO	FREGUESIA	ASSEMBLEIA	ARRUAMENTO	TIPO	NIPG	N_DOC	Proc.º
Travessa de São Cristóvão	Lordelo	13 de abril de 2024, ata 5 do executivo	Novo	Terra	19627/24	1719	39



Considerando que indicação do nome de nome de lugar S. Cristóvão já se encontra preservado, foi auscultada a junta de freguesia para indicar o nome do lugar. A Junta de freguesia indicou o lugar de *Bessada*, Se o topónimo se refere ao nome pelo qual é conhecido o lugar onde se localiza a via, cumpre a Carta de Princípios em vigor. Assim, propõe-se a atribuição do topónimo **Travessa de Bessada**. Atribuição do topónimo numa extensão de cerca 40 metros, o restante traçado está inserido em terreno privado. (visíveis colunas nas fotos apresentadas)



TOPONIMO	FREGUESIA	ASSEMBLEIA	ARRUAMENTO	TIPO	NIPG	N_DOC	Proc.º
Rua da Bogalheira 'CAMINHO DA BUGALHEIRA'	Lordelo		Novo	Terra	19626/24	1718	40



Topónimo já atribuído - EDITAL Nº 54/da/2024 APROVA 'CAMINHO DA BUGALHEIRA'

## MACIEIRA DA LIXA (U.F.)

TOPONIMO	FREGUESIA	ASSEMBLEIA	ARRUAMENTO	TIPO	NIPG	N_DOC	Proc.º
Rua dos Caritéis	Macieira da Lixa	Ata 32, de 13 de março de 2024	Prolongamento	Terra	18736/24	1569	121



Topónimo já referenciado na toponímia da freguesia.

Prolongamento do topónimo conforme despacho do Sr. Vereador, Dr. Ricardo Freitas de 12 de setembro de 2024, anexo a este relatório.

TOPONIMO	FREGUESIA	ASSEMBLEIA	ARRUAMENTO	TIPO	NIPG	N_DOC	Proc.º
Vieira do Marco de Simões	Maceira da Lixa	28 de junho de 2024	Novo	Cubo	25563/24	2335	158



Topónimo já referenciado na toponímia da freguesia como nome de lugar, pelo que cumpre a Carta de Princípios em vigor.

## MARGARIDE (U.F.)

TOPONIMO	FREGUESIA	ASSEMBLEIA	ARRUAMENTO	TIPO	NIPG	N_DOC	Proc.º
Caminho de Fundo de Vila OU Fundevila	Margaride	Ata 12 - 18 de abril 2024	Novo	Cubo/terra	21229/24	1904	6



Topónimo referenciado no Dicionário Corográfico como nome de lugar (Fund'e Villa) pelo que cumpre o determinado pela Carta de Princípios em vigor (COSTA, Américo - Dicionário Corográfico de Portugal Continental e Insular. Porto : [s.n.], 1929). Considerando a grafia de 1929, será mais correto **Fundo de Vila**.

Atribuição de topónimo conforme despacho do Sr. Vereador, Dr. Ricardo Freitas de 12 de setembro de 2024, anexo a este relatório.

TOPONIMO	FREGUESIA	ASSEMBLEIA	ARRUAMENTO	TIPO	NIPG	N_DOC	Procº
Viel da Cabreira	Margaride	Ata 12 - 18 de abril 2024	Novo	Cubo/terra	20898/24	1871	7



Topónimo já referenciado na toponímia da freguesia, pelo que cumpre a Carta de Princípios em vigor.

TOPONIMO	FREGUESIA	ASSEMBLEIA	ARRUAMENTO	TIPO	NIPG	N_DOC	Procº
Rua Joaquim de Carvalho	Margaride	Ata 12 - 18 de abril 2024	Prolongamento	Terra	20939/24	1880	8



Topónimo já existente para a extinta freguesia de Margaride. Parte do arruamento é inexistente. Contudo a via a ponte, lugar da antiga escola de Padroso não tem designação pelo que se propõe a atribuição do topónimo **Rua de Corvas**, para o arruamento em causa.

TOPONIMO	FREGUESIA	ASSEMBLEIA	ARRUAMENTO	TIPO	NIPG	N_DOC	Proc.º
Caminho das Moutas	Margaride	Ata 12 - 18 de abril 2024	Novo	Terra	21028/24	1887	9



Topónimo referenciado no Dicionário Corográfico como nome de lugar (Moita) pelo que cumpre o determinado pela Carta de Princípios em vigor (COSTA, Américo - Dicionário Corográfico de Portugal Continental e Insular. Porto : [s.n.], 1929).

Atribuição de topónimo conforme despacho do Sr. Vereador, Dr. Ricardo Freitas de 12 de setembro de 2024, anexo a este relatório.

TOPONIMO	FREGUESIA	ASSEMBLEIA	ARRUAMENTO	TIPO	NIPG	N_DOC	Proc.º
Rua Américo Teixeira Martins	Margaride	Ata 12 - 18 de abril 2024	Prolongamento	Terra	20946/24	1882	10



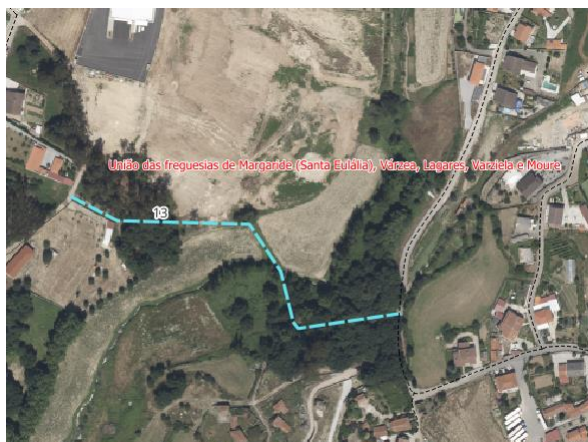
Sem prolongamento de topónimo. Não reúne as condições mínimas, definidas em metodologia aprovada em reunião com as juntas de freguesia em 29 de fevereiro de 2024. Arruamento inexistente.

TOPONIMO	FREGUESIA	ASSEMBLEIA	ARRUAMENTO	TIPO	NIPG	N_DOC	Procº
Caminho de Malmerenda	Margaride	Ata 12 - 18 de abril 2024	Novo	Alcatrao/t	21206/24	1903	11




Não é apresentada justificação para o topónimo que não está referenciado como lugar nas publicações consultadas. Se o topónimo se refere ao nome pelo qual é conhecido o lugar onde se localiza a via, cumpre a Carta de Princípios em vigor.

TOPONIMO	FREGUESIA	ASSEMBLEIA	ARRUAMENTO	TIPO	NIPG	N_DOC	Procº
Caminho do Souto	Margaride	Ata 12 - 18 de abril 2024	Novo	Terra	20959/24	1885	13



Sem atribuição de topónimo. Não reúne as condições mínimas, definidas em metodologia aprovada em reunião com as juntas de freguesia em 29 de fevereiro de 2024. Arruamento inexistente.

TOPONIMO	FREGUESIA	ASSEMBLEIA	ARRUAMENTO	TIPO	NIPG	N_DOC	Procº
Caminho da Boavista	Margaride	Ata 12 - 18 de abril de 2024	Novo	Terra	21094/24	1894	29



Sem atribuição de topónimo. Não reúne as condições mínimas, definidas em metodologia aprovada em reunião com as juntas de freguesia em 29 de fevereiro de 2024.

TOPONIMO	FREGUESIA	ASSEMBLEIA	ARRUAMENTO	TIPO	NIPG	N_DOC	Procº
Caminho da Fonte do Cabo	Margaride	Ata 12 - 18 de abril de 2024	Novo	Terra	21089/24	1893	30



Não é apresentada justificação para o topónimo que não está referenciado como lugar nas publicações consultadas. Se o topónimo se refere ao nome pelo qual é conhecido o lugar onde se localiza a via, cumpre a Carta de Princípios em vigor.

Atribuição de topónimo conforme despacho do Sr. Vereador, Dr. Ricardo Freitas de 12 de setembro de 2024, anexo a este relatório.

TOPONIMO	FREGUESIA	ASSEMBLEIA	ARRUAMENTO	TIPO	NIPG	N_DOC	Procº
Caminho da Igreja de Padroso	Margaride	Ata 12 - 18 de abril de 2024	Novo	Terra	20932/24	1879	31








Topónimo já referenciado na toponímia da freguesia pela proximidade da Igreja de Padroso, pelo que cumpre a Carta de Princípios em vigor.  
 Atribuição do topónimo numa extensão de cerca de 70 metros, o restante traçado, não reúne as condições mínimas, definidas em metodologia aprovada em reunião com as juntas de freguesia em 29 de fevereiro de 2024.

TOPONIMO	FREGUESIA	ASSEMBLEIA	ARRUAMENTO	TIPO	NIPG	N_DOC	Procº
Caminho das Capelas	Margaride	Ata 12 18 de abril 2024	Novo	Cubo	21023/24	1886	32



O topónimo proposto é justificado pelo facto de ser o nome pelo qual é conhecido o caminho, pelo que cumpre a Carta de Princípios em vigor.

TOPONIMO	FREGUESIA	ASSEMBLEIA	ARRUAMENTO	TIPO	NIPG	N_DOC	Procº
Travessa Pont Sainte Maxense	Margaride	Ata 12 de 18 de abril de 2024	Novo	Cubo	20911/24	1874	91




Topónimo Pont Sainte Maxense já está referenciado na toponímia da freguesia, pelo que cumpre a Carta de Princípios em vigor.

TOPONIMO	FREGUESIA	ASSEMBLEIA	ARRUAMENTO	TIPO	NIPG	N_DOC	Procº
Travessa da Igreja	Margaride	18 de abril de 2024	Alteração	Cubo	21237/24	1905	147



Prolongamento do topónimo numa extensão de cerca 35 metros.

TOPONIMO	FREGUESIA	ASSEMBLEIA	ARRUAMENTO	TIPO	NIPG	N_DOC	Procº
Travessa de Samoça	Margaride	18 de abril de 2024	Novo	Novo	20918/24	1876	148



Topónimo já referenciado na toponímia da freguesia pela proximidade da Casa de Samoça, pelo que cumpre a Carta de Princípios em vigor.

TOPONIMO	FREGUESIA	ASSEMBLEIA	ARRUAMENTO	TIPO	NIPG	N_DOC	Procº
Travessa de Agueiros	Margaride	18 de abril de 2024	Novo	Cubo	20929/24	1878	149



Topónimo já referenciado na toponímia da freguesia, pelo que cumpre a Carta de Princípios em vigor.

TOPONIMO	FREGUESIA	ASSEMBLEIA	ARRUAMENTO	TIPO	NIPG	N_DOC	Procº
Rua Ana Maria Moniz Coelho Sousa Vasconcelos	Margaride	18 de abril de 2024	Novo	Gravilha	20943/24	1881	150



Antropónimo proposto com biografia.

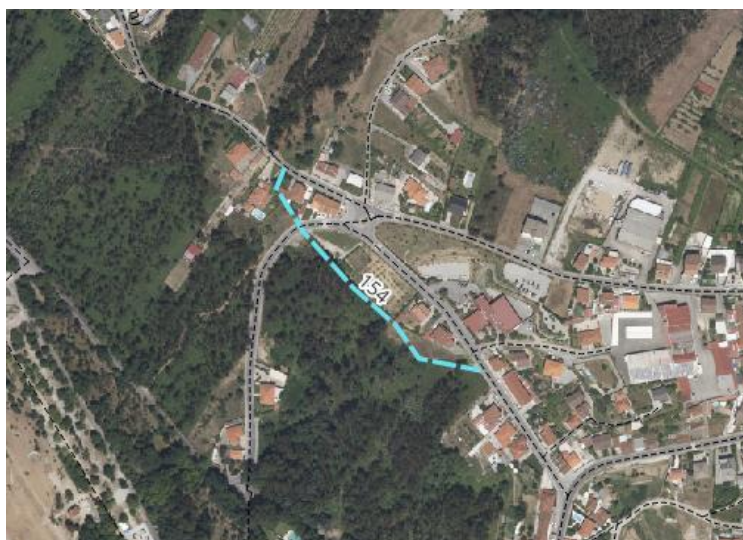
Atribuição de Topónimo, com início na Rua Dr. Augusto Leite Costa Faria e fim, sem saída.

TOPONIMO	FREGUESIA	ASSEMBLEIA	ARRUAMENTO	TIPO	NIPG	N_DOC	Procº
Praceta da Quintã	Margaride	18 de abril de 2024	Novo	Pavimento	20880/24	1867	151



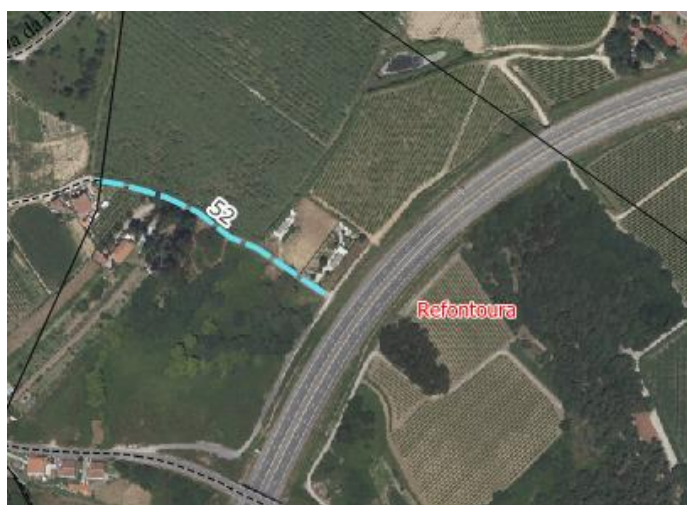
Topónimo já referenciado na toponímia da freguesia, pelo que cumpre a Carta de Princípios em vigor.

TOPONIMO	FREGUESIA	ASSEMBLEIA	ARRUAMENTO	TIPO	NIPG	N_DOC	Procº
Caminho Real	Margaride	18 de abril de 2024	Novo	Terra	20950/24	1883	154



Sem atribuição de topónimo. Não reúne as condições mínimas, definidas em metodologia aprovada em reunião com as juntas de freguesia em 29 de fevereiro de 2024. Arruamento inexistente.

TOPONIMO	FREGUESIA	ASSEMBLEIA	ARRUAMENTO	TIPO	NIPG	N_DOC	Procº
Rua do Coto	Margaride - Refontoura CAOP	Ata 12 de 18 de abril de 2024	Prolongamento	Terra	20728/24	1837	52



Extensão do Topónimo em cerca de 205 metros. A configuração da via é semelhante ao topónimo já existente na toponímia aprovada.

Embora a Junta de Freguesia (União de freguesias de Margaride, Várzea, Varziela, Lagares e Moure) apresente aprovação em Assembleia de caminho pertencente à extinta freguesia de Varziela, salienta-se que segundo a CAOP o referido traçado está na freguesia da Refontoura.

Tendo em conta que o traçado tem a mesma configuração e o topónimo já está atribuído, a extensão do topónimo ao final da via é viável e cumpre os critérios definidos em metodologia aprovada em reunião com as juntas de freguesia em 29 de fevereiro de 2024.

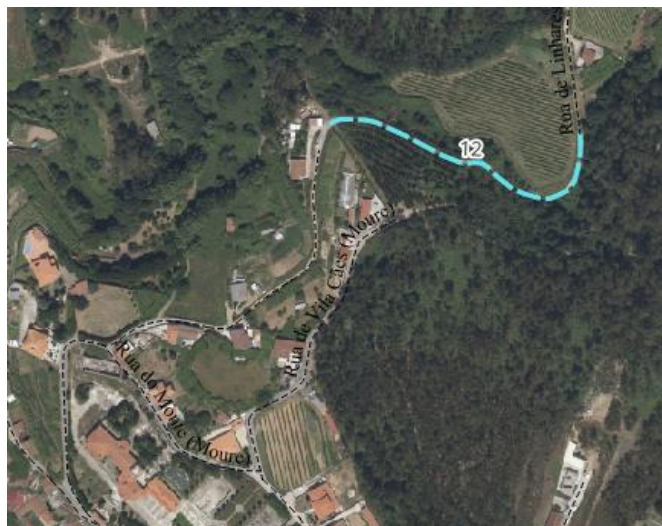
TOPONIMO	FREGUESIA	ASSEMBLEIA	ARRUAMENTO	TIPO	NIPG	N_DOC	Proc.º
Caminho das Pedras Brancas	Margaride e Sendim	18 de abril de 2024	Novo	Terra	21047/24	1888	152



Sem atribuição de topónimo. Não reúne as condições mínimas, definidas em metodologia aprovada em reunião com as juntas de freguesia em 29 de fevereiro de 2024.

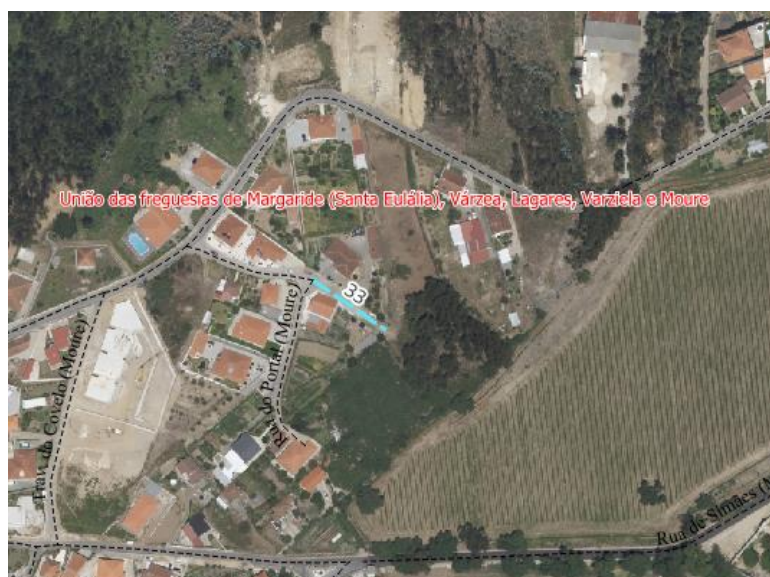
## MOURE(U.F.)

TOPONIMO	FREGUESIA	ASSEMBLEIA	ARRUAMENTO	TIPO	NIPG	N_DOC	Procº
Rua de Linhares do Monte	Moure	Ata 12 - 18 de abril 2024	Prolongamento	Terra	22752/24	2057	12



Prolongamento do topónimo numa extensão de cerca 255 metros, resolução de omissão detetada na toponímia aprovada.

TOPONIMO	FREGUESIA	ASSEMBLEIA	ARRUAMENTO	TIPO	NIPG	N_DOC	Procº
Travessa do Portal	Moure	Ata 12 de 18 de abril 2024	Novo	Terra	22878/24	2071	33



Sem atribuição de topónimo. Não reúne as condições mínimas, definidas em metodologia aprovada em reunião com as juntas de freguesia em 29 de fevereiro de 2024 e por sobreposição a processo de urbanismo.

TOPONIMO	FREGUESIA	ASSEMBLEIA	ARRUAMENTO	TIPO	NIPG	N_DOC	Procº
Travessa do Desporto	Moure	Ata 12 de 18 de abril de 2024	Novo	Terra	22881/24	2072	34



Topónimo já referenciado na toponímia da freguesia como nome de lugar, pelo que cumpre a Carta de Princípios em vigor.

Atribuição de topónimo conforme despacho do Sr. Vereador, Dr. Ricardo Freitas de 12 de setembro de 2024, anexo a este relatório.

TOPONIMO	FREGUESIA	ASSEMBLEIA	ARRUAMENTO	TIPO	NIPG	N_DOC	Procº
Travessa de Santa Marta	Moure	Ata 12 de 18 de abril de 2024	Prolongamento	Terra	22884/24	2073	35





Prolongamento de topónimo em cerca de 170 metros conforme despacho do Sr. Vereador, Dr. Ricardo Freitas de 12 de setembro de 2024, anexo a este relatório.

TOPONIMO	FREGUESIA	ASSEMBLEIA	ARRUAMENTO	TIPO	NIPG	N_DOC	Procº
Rua dos Ameeiros	Moure	Ata 12 de 18 de abril 2024	Prolongamento	Tout Venan	22742/24	2056	41



Prolongamento de topónimo em cerca de 60 metros, conforme despacho do Sr. Vereador, Dr. Ricardo Freitas de 12 de setembro de 2024, anexo a este relatório.

Atribuição de Topónimo, Continuidade da Rua dos Ameeiros e fim, sem saída.

TOPONIMO	FREGUESIA	ASSEMBLEIA	ARRUAMENTO	TIPO	NIPG	N_DOC	Procº
Rua Nau Bérrio	Moure	18 de abril de 2024	Prolongamento	Cubo	22760/24	2060	42



Prolongamento de topónimo em cerca de 70 metros conforme despacho do Sr. Vereador, Dr. Ricardo Freitas de 12 de setembro de 2024, anexo a este relatório.

Arruamento já informado pelo Processo1546/21, com notificação à Junta de freguesia, com eventuais alterações de números de polícia.

TOPONIMO	FREGUESIA	ASSEMBLEIA	ARRUAMENTO	TIPO	NIPG	N_DOC	Procº
Caminho de Linhares	Moure		Novo	Terra	22617/24	2043	43



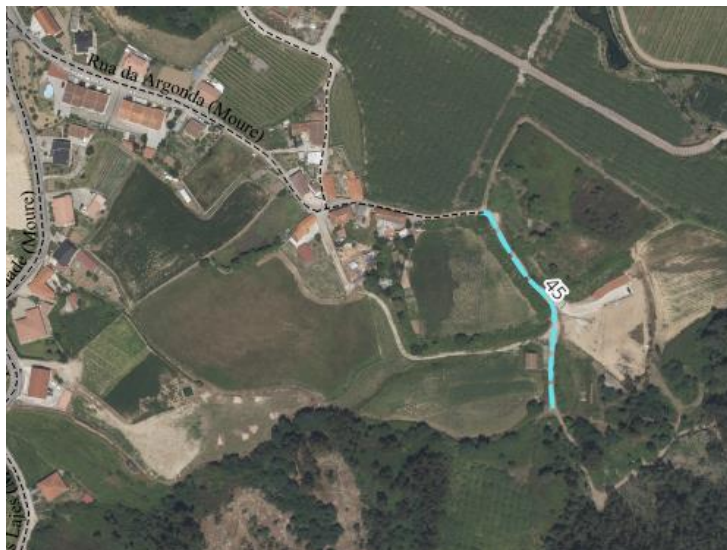
Sem atribuição de topónimo. Não reúne as condições mínimas, definidas em metodologia aprovada em reunião com as juntas de freguesia em 29 de fevereiro de 2024.

TOPONIMO	FREGUESIA	ASSEMBLEIA	ARRUAMENTO	TIPO	NIPG	N_DOC	Procº
Caminho de Linhares do Monte	Moure	18 de abril de 2024	Novo	Terra	22618/24	2044	44



Sem atribuição de topónimo. Não reúne as condições mínimas, definidas em metodologia aprovada em reunião com as juntas de freguesia em 29 de fevereiro de 2024.

TOPONIMO	FREGUESIA	ASSEMBLEIA	ARRUAMENTO	TIPO	NIPG	N_DOC	Proc.º
Rua da Argonda	Moure		Prolongamento	Gravilha	22619/24	2045	45



Prolongamento de topónimo em cerca de 150 metros, conforme despacho do Sr. Vereador, Dr. Ricardo Freitas de 12 de setembro de 2024, anexo a este relatório.

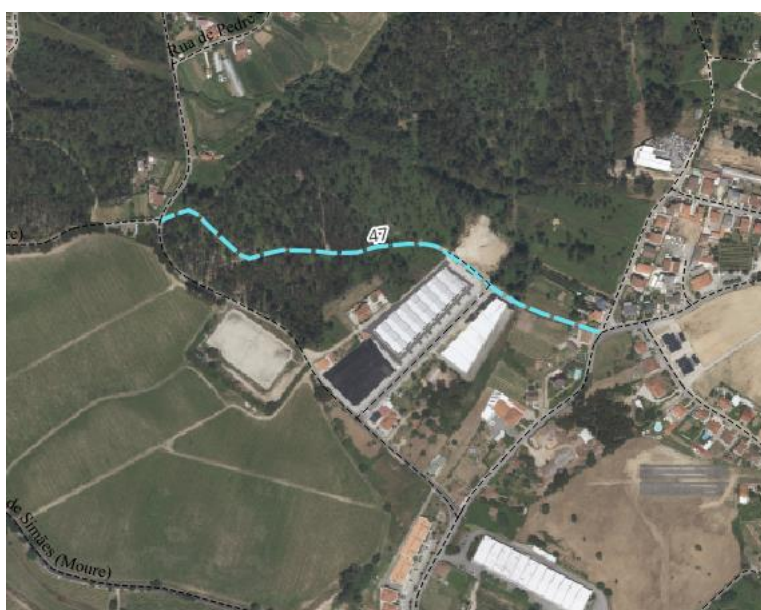
Atribuição de Topónimo, Continuidade da Rua da Argonda e fim, sem saída.

TOPONIMO	FREGUESIA	ASSEMBLEIA	ARRUAMENTO	TIPO	NIPG	N_DOC	Procº
Caminho de Vila Cães	Moure	Ata 12 de 18 de abril 2024	Novo	Terra	2260/24	2046	46



Sem atribuição de topónimo. Não reúne as condições mínimas, definidas em metodologia aprovada em reunião com as juntas de freguesia em 29 de fevereiro de 2024.

TOPONIMO	FREGUESIA	ASSEMBLEIA	ARRUAMENTO	TIPO	NIPG	N_DOC	Procº
Caminho da Salgada	Moure	Ata 12 de 18 de abril de 2024	Novo	Terra	22438/24	2019	47





Topónimo já referenciado na toponímia da freguesia como nome de lugar, pelo que cumpre a Carta de Princípios em vigor.

Atribuição de topónimo em cerca de 150 metros. Parte restante do traçado proposto para atribuição de topónimo, não reúne as condições mínimas, definidas em metodologia aprovada em reunião com as juntas de freguesia em 29 de fevereiro de 2024.

É evidenciado um traçado e apenas apresentadas fotografias do início, parte a que é atribuída toponímia.

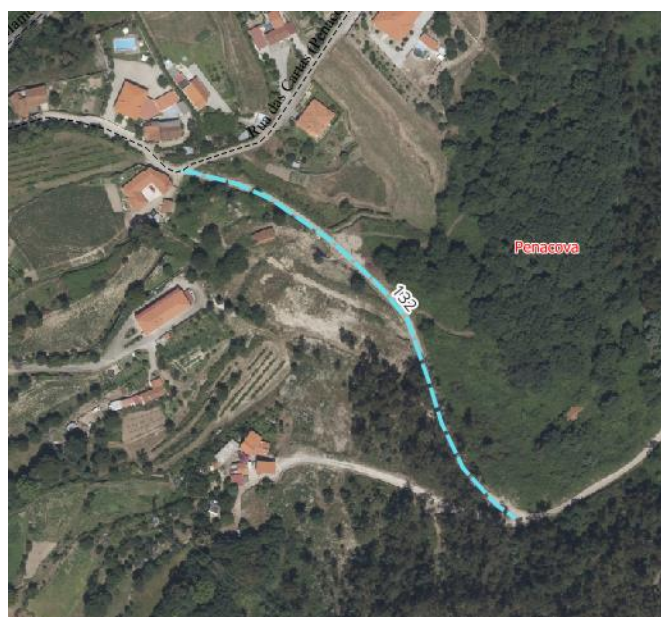
TOPONIMO	FREGUESIA	ASSEMBLEIA	ARRUAMENTO	TIPO	NIPG	N_DOC	Procº
Beco do Marco de Simões	Moure	Ata 12 18 de abril de 2024	Novo	Terra	22439/24	2020	48



Sem atribuição de topónimo. Não reúne as condições mínimas, definidas em metodologia aprovada em reunião com as juntas de freguesia em 29 de fevereiro de 2024 e por sobreposição a processo de urbanismo. (verifica-se existência de portão/vedação do local)



## PENACOVA

TOPONIMO	FREGUESIA	ASSEMBLEIA	ARRUAMENTO	TIPO	NIPG	N_DOC	Proc.º
Rua da Bouça Nova	Penacova	13 de março de 2024	Novo	Cubo	18588/24	1552	132



Sem atribuição de topónimo. Não reúne as condições mínimas, definidas em metodologia aprovada em reunião com as juntas de freguesia em 29 de fevereiro de 2024 e por sobreposição a processo de urbanismo.


TOPONIMO	FREGUESIA	ASSEMBLEIA	ARRUAMENTO	TIPO	NIPG	N_DOC	Procº
Travessa de S. Mamede	Penacova	19 de abril de 2024	Novo	Cubo	18476/24	1530	133



Topónimo já referenciado na toponímia da freguesia como nome de lugar nas Memórias Paroquiais (COSTA, Américo - Dicionário Corográfico de Portugal Continental e Insular. Porto: [s.n.], 1929.), pelo que cumpre a Carta de Princípios em vigor.

Atribuição do topónimo numa extensão de cerca 55 metros, o restante traçado sobrepõe-se a processo de urbanismo.

TOPONIMO	FREGUESIA	ASSEMBLEIA	ARRUAMENTO	TIPO	NIPG	N_DOC	Procº
Via de S. Mamede	Penacova	19 de abril de 2024	Novo	Cubo	18581/24	1550	134



Topónimo já referenciado na toponímia da freguesia como nome de lugar nas Memórias Paroquiais (COSTA, Américo - Dicionário Corográfico de Portugal Continental e Insular. Porto : [s.n.], 1929.), pelo que cumpre a Carta de Princípios em vigor.

## PINHEIRO

TOPONIMO	FREGUESIA	ASSEMBLEIA	ARRUAMENTO	TIPO	NIPG	N_DOC	Procº
Travessa das Igrejas	Pinheiro	22 de abril de 2024	Novo	Cubo	18936/24	1597	102





Topónimo já referenciado na toponímia da freguesia, pelo que cumpre a Carta de Princípios em vigor.

TOPONIMO	FREGUESIA	ASSEMBLEIA	ARRUAMENTO	TIPO	NIPG	N_DOC	Procº
Travessa Fonte da Igreja	Pinheiro	22 de abril de 2024	Alteração	Cubo	18943/24	1598	103



Topónimo já referenciado na toponímia da freguesia, pelo que cumpre a Carta de Princípios em vigor.

Atual Viela da Fonte da Igreja, retificação do traçado.

TOPONIMO	FREGUESIA	ASSEMBLEIA	ARRUAMENTO	TIPO	NIPG	N_DOC	Procº
<i>Viela da Fonte da Igreja</i>	Pinheiro	22 de abril de 2024	Alteração	Terra	18943/24	1598	103



Topónimo já referenciado na toponímia da freguesia, pelo que cumpre a Carta de Princípios em vigor. Relocalização do topónimo já atribuído, retificação de traçado.

## RANDE (U.F.)

TOPONIMO	FREGUESIA	ASSEMBLEIA	ARRUAMENTO	TIPO	NIPG	N_DOC	Proc.º
Rua do Rossio	Rande	17 de abril de 2024	Novo	Terra	18689/24	1563	123



Sem atribuição de topónimo. Não reúne as condições mínimas, definidas em metodologia aprovada em reunião com as juntas de freguesia em 29 de fevereiro de 2024.

TOPONIMO	FREGUESIA	ASSEMBLEIA	ARRUAMENTO	TIPO	NIPG	N_DOC	Proc.º
Rua do Paço	Rande	17 de abril de 2024	Prolongamento	Cubo	18685/24	1562	128



Prolongamento de topónimo já aprovado em cerca de 15 metros, conforme despacho do Sr. Vereador, Dr. Ricardo Freitas de 12 de setembro de 2024, anexo a este relatório.

TOPONIMO	FREGUESIA	ASSEMBLEIA	ARRUAMENTO	TIPO	NIPG	N_DOC	Proc.º
Travessa da Metalúrgica	Rande	17 de abril de 2024	Novo	Gravilha	18680/24	1561	130



Topónimo já referenciado na toponímia da freguesia como nome de lugar, pelo que cumpre a Carta de Princípios em vigor.

Atribuição de topónimo conforme despacho do Sr. Vereador, Dr. Ricardo Freitas de 12 de setembro de 2024, anexo a este relatório.

# REFONTOURA


TOPONIMO	FREGUESIA	ASSEMBLEIA	ARRUAMENTO	TIPO	NIPG	N_DOC	Proc.º
Rua do Rio Sousa	Refontoura	16 de abril 2024	Novo	Alcatrão	19999/24	1752	83



Não é apresentada justificação para o topónimo, contudo, estando no seguimento da Rua de Carneirô, poderá ser prolongado o topónimo na extensão até ao limite da freguesia da Refontoura.

Extensão e prolongamento do topónimo da **Rua de Carneirô**.

TOPONIMO	FREGUESIA	ASSEMBLEIA	ARRUAMENTO	TIPO	NIPG	N_DOC	Proc.º
Travessa do Leitão	Refontoura	16 de abril de 2024	Novo	Cubo	19373/24	1658	84




Topónimo já referenciado na toponímia da freguesia como nome de lugar, pelo que cumpre a Carta de Princípios em vigor.  
 Atribuição de topónimo conforme despacho do Sr. Vereador, Dr. Ricardo Freitas de 12 de setembro de 2024, anexo a este relatório.

TOPONIMO	FREGUESIA	ASSEMBLEIA	ARRUAMENTO	TIPO	NIPG	N_DOC	Procº
Travessa da Avenida	Refontoura	16 de abril de 2024	Novo	Terra	19375/24	1659	85



Não é apresentada justificação para o topónimo que não está referenciado como lugar nas publicações consultadas. Pelo que se afigura que a designação mais correta a atribuir será **Travessa do Outeiro**, por se localizar no lugar do Outeiro.  
 Atribuição de topónimo conforme despacho do Sr. Vereador, Dr. Ricardo Freitas de 12 de setembro de 2024, anexo a este relatório.

TOPONIMO	FREGUESIA	ASSEMBLEIA	ARRUAMENTO	TIPO	NIPG	N_DOC	Procº
Travessa de Salvador	Refontoura	16 de abril de 2024	Novo	Alcatrão	19271/24	1646	86



Topónimo já referenciado na toponímia da freguesia como nome de lugar, pelo que cumpre a Carta de Princípios em vigor.

Atribuição de topónimo conforme despacho do Sr. Vereador, Dr. Ricardo Freitas de 12 de setembro de 2024, anexo a este relatório.

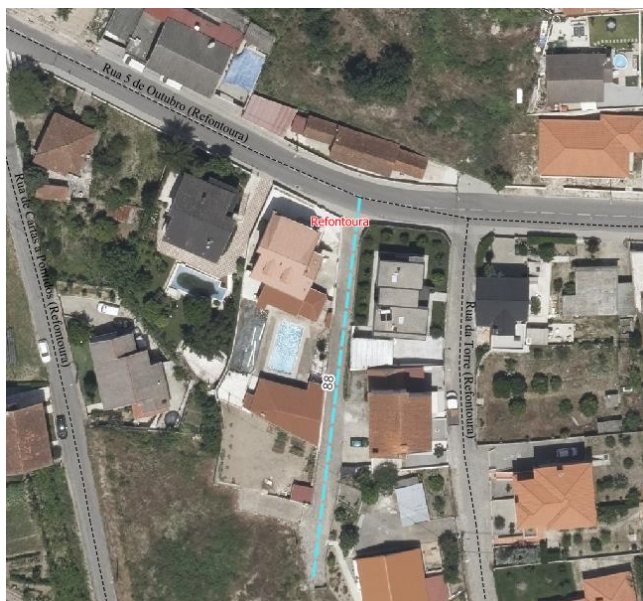
TOPONIMO	FREGUESIA	ASSEMBLEIA	ARRUAMENTO	TIPO	NIPG	N_DOC	Procº
Viel do Leitão	Refontoura	16 de abril de 2024	Novo	Cubo	19283/24	1650	87



Topónimo já referenciado na toponímia da freguesia como nome de lugar, pelo que cumpre a Carta de Princípios em vigor.


Atribuição de topónimo conforme despacho do Sr. Vereador, Dr. Ricardo Freitas de 12 de setembro de 2024, anexo a este relatório.

TOPONIMO	FREGUESIA	ASSEMBLEIA	ARRUAMENTO	TIPO	NIPG	N_DOC	Procº
Vieira da Telheira	Refontoura	16 de abril de 2024	Novo	Cubo	19282/24	1649	88



Topónimo já referenciado na toponímia da freguesia, pelo que cumpre a Carta de Princípios em vigor.

TOPONIMO	FREGUESIA	ASSEMBLEIA	ARRUAMENTO	TIPO	NIPG	N_DOC	Procº
Travessa Fonte da Minhoteira	Refontoura	16 de abril de 2024	Novo	Terra	19280/24	1648	89



Topónimo já referenciado na toponímia da freguesia como nome de lugar, pelo que cumpre a Carta de Princípios em vigor.

Atribuição de topónimo conforme despacho do Sr. Vereador, Dr. Ricardo Freitas de 12 de setembro de 2024, anexo a este relatório.

TOPONIMO	FREGUESIA	ASSEMBLEIA	ARRUAMENTO	TIPO	NIPG	N_DOC	Procº
Travessa de Zebros	Refontoura	16 de abril de 2024	Novo	Terra	19276/24	1647	90



Topónimo já referenciado na toponímia da freguesia como nome de lugar, pelo que cumpre a Carta de Princípios em vigor.

Atribuição de topónimo conforme despacho do Sr. Vereador, Dr. Ricardo Freitas de 12 de setembro de 2024, anexo a este relatório.

TOPONIMO	FREGUESIA	ASSEMBLEIA	ARRUAMENTO	TIPO	NIPG	N_DOC	Procº
Travessa da Cidade	Refontoura	16 de abril de 2024	Novo	Gravilha	19262/24	1641	92






Topónimo já referenciado na toponímia da freguesia como nome de lugar, pelo que cumpre a Carta de Princípios em vigor.

Pela Configuração da via e por entroncar com o Caminho da Cidade, Aprova-se o topónimo **Vieira da Cidade**.

TOPONIMO	FREGUESIA	ASSEMBLEIA	ARRUAMENTO	TIPO	NIPG	N_DOC	Procº
Rua de Penegude	Refontoura	16 de abril de 2024	Prolongamento	Terra	19259/24	1639	95



Topónimo já referenciado na toponímia da freguesia como nome de lugar, pelo que cumpre a Carta de Princípios em vigor.

Atribuição de topónimo conforme despacho do Sr. Vereador, Dr. Ricardo Freitas de 12 de setembro de 2024, anexo a este relatório.

TOPONIMO	FREGUESIA	ASSEMBLEIA	ARRUAMENTO	TIPO	NIPG	N_DOC	Procº
Travessa das Aveleiras	Refontoura	16 de abril de 2024	Prolongamento	Terra	19265/24	1643	96



Topónimo já referenciado na toponímia da freguesia como nome de lugar, pelo que cumpre a Carta de Princípios em vigor.

Atribuição de topónimo conforme despacho do Sr. Vereador, Dr. Ricardo Freitas de 12 de setembro de 2024, anexo a este relatório.

TOPONIMO	FREGUESIA	ASSEMBLEIA	ARRUAMENTO	TIPO	NIPG	N_DOC	Procº
Travessa de Penegude	Refontoura	16 de abril de 2024	Novo	Cubo	19267/24	1644	97



Topónimo já referenciado na toponímia da freguesia como nome de lugar, pelo que cumpre a Carta de Princípios em vigor.

Atribuição de topónimo conforme despacho do Sr. Vereador, Dr. Ricardo Freitas de 12 de setembro de 2024, anexo a este relatório.

TOPONIMO	FREGUESIA	ASSEMBLEIA	ARRUAMENTO	TIPO	NIPG	N_DOC	Procº
Rua da Minhoteira	Refontoura	16 de abril de 2024	Novo	Cubo	19257/24	1638	98



Topónimo nome de lugar (Dias, Geraldo J. Amadeu Coelho, 1934-2023 - O concelho de Felgueiras nas memórias paroquiais de 1758. Felgueiras: Câmara Municipal de Felgueiras, 2011), pelo que cumpre a Carta de Princípios em vigor.

TOPONIMO	FREGUESIA	ASSEMBLEIA	ARRUAMENTO	TIPO	NIPG	N_DOC	Procº
Calçada do Outeiro Velho	Refontoura		Novo	Cubo	19239/24	1634	99



Sem atribuição de topónimo. Desistência do atual Pedido de atribuição de Topónimo.

TOPONIMO	FREGUESIA	ASSEMBLEIA	ARRUAMENTO	TIPO	NIPG	N_DOC	Procº
Rua da Alegria	Refontoura	16 de abril de 2024	Novo	Cubo	19250/24	1636	100



Não é apresentada justificação para o topónimo que não está referenciado como lugar nas publicações consultadas. Se o topónimo se refere ao nome pelo qual é conhecido o lugar onde se localiza a via, cumpre a Carta de Princípios em vigor.

TOPONIMO	FREGUESIA	ASSEMBLEIA	ARRUAMENTO	TIPO	NIPG	N_DOC	Procº
Caminho da Minhoteira	Refontoura	16 de abril de 2024	Novo	Terra	19244/24	1635	101



Topónimo já referenciado na toponímia da freguesia como nome de lugar, pelo que cumpre a Carta de Princípios em vigor.

Atribuição de topónimo conforme despacho do Sr. Vereador, Dr. Ricardo Freitas de 12 de setembro de 2024, anexo a este relatório.

TOPONIMO	FREGUESIA	ASSEMBLEIA	ARRUAMENTO	TIPO	NIPG	N_DOC	Procº
Viela do Taquinho	Refontoura	16 de abril de 2024	Novo	Cubo	19987/24	1749	135



Topónimo já referenciado na toponímia da freguesia como nome de lugar (COSTA, Américo - Dicionário Corográfico de Portugal Continental e Insular. Porto : [s.n.], 1929.), pelo que cumpre a Carta de Princípios em vigor.

TOPONIMO	FREGUESIA	ASSEMBLEIA	ARRUAMENTO	TIPO	NIPG	N_DOC	Proc.º
Vieira dos Moinhos	Refontoura	16 de abril de 2024	Novo	Cubo	19994/24	1750	136



Topónimo já referenciado na toponímia da freguesia como nome de lugar, pelo que cumpre a Carta de Princípios em vigor.

Atribuição de topónimo conforme despacho do Sr. Vereador, Dr. Ricardo Freitas de 12 de setembro de 2024, anexo a este relatório.

TOPONIMO	FREGUESIA	ASSEMBLEIA	ARRUAMENTO	TIPO	NIPG	N_DOC	Proc.º
Caminho dos Moinhos	Refontoura	16 de abril de 2024	Novo	Cubo	19996/24	1751	138





Topónimo já referenciado na toponímia da freguesia como nome de lugar, pelo que cumpre a Carta de Princípios em vigor.

Atribuição de topónimo em parte do traçado, por sobreposição com processos de urbanismo. Tendo em conta a configuração do traçado proposto a designação de **Largo dos Moinhos**, afigura-se mais pertinente como topónimo a atribuir.

## REGILDE

TOPONIMO	FREGUESIA	ASSEMBLEIA	ARRUAMENTO	TIPO	NIPG	N_DOC	Proc.º
Rua Nossa Senhora de Fátima	Regilde	23 de abril de 2024	Novo	Terra	18664/24	1558	126



Topónimo já referenciado na toponímia da freguesia como nome de lugar, pelo que cumpre a Carta de Princípios em vigor.

Atribuição de topónimo conforme despacho do Sr. Vereador, Dr. Ricardo Freitas de 12 de setembro de 2024, anexo a este relatório.

TOPONIMO	FREGUESIA	ASSEMBLEIA	ARRUAMENTO	TIPO	NIPG	N_DOC	Procº
Travessa da Pereira	Regilde	23 de abril de 2024	Novo	Terra	18661/24	1557	127



Topónimo já referenciado na toponímia da freguesia como nome de lugar, pelo que cumpre a Carta de Princípios em vigor.

Atribuição de topónimo conforme despacho do Sr. Vereador, Dr. Ricardo Freitas de 12 de setembro de 2024, anexo a este relatório.

TOPONIMO	FREGUESIA	ASSEMBLEIA	ARRUAMENTO	TIPO	NIPG	N_DOC	Procº
Beco da Coutada	Regilde	23 de abril de 2024	Novo	Cubo	18652/24	1556	129



Sem atribuição de topónimo. Não reúne as condições mínimas, definidas em metodologia aprovada em reunião com as juntas de freguesia em 29 de fevereiro de 2024, por sobreposição a processo de urbanismo e verifica-se vedação do caminho.

TOPONIMO	FREGUESIA	ASSEMBLEIA	ARRUAMENTO	TIPO	NIPG	N_DOC	Procº
Travessa do Souto	Regilde	23 de abril de 2024	Novo	Terra	18669/24	1559	131



Topónimo já referenciado na toponímia da freguesia como nome de lugar, pelo que cumpre a Carta de Princípios em vigor.

Atribuição de topónimo conforme despacho do Sr. Vereador, Dr. Ricardo Freitas de 12 de setembro de 2024, anexo a este relatório.



TOPONIMO	FREGUESIA	ASSEMBLEIA	ARRUAMENTO	TIPO	NIPG	N_DOC	Procº
Travessa de Teive ao Cancelo	Regilde	23 de abril de 2024	Novo	Terra	18629/24	1555	137



Sem atribuição de topónimo. Não reúne as condições mínimas, definidas em metodologia aprovada em reunião com as juntas de freguesia em 29 de fevereiro de 2024.


## REVINHADE

TOPONIMO	FREGUESIA	ASSEMBLEIA	ARRUAMENTO	TIPO	NIPG	N_DOC
Rua Nova do Outeiro	Revinhade	17 de abril de 2024	Novo	Gravilha	18762/24	1572




Topónimo já referenciado na toponímia da freguesia como nome de lugar (Dias, Geraldo J. Amadeu Coelho, 1934-2023 - O concelho de Felgueiras nas memórias paroquiais de 1758. Felgueiras: Câmara Municipal de Felgueiras, 2011), pelo que cumpre a Carta de Princípios em vigor.

TOPONIMO	FREGUESIA	ASSEMBLEIA	ARRUAMENTO	TIPO	NIPG	N_DOC	Procº
Rua do Bairro	Revinhade	Ata 2 de 14 de maio de 2024	Prolongamento	Gravilha	18794/24	1577	118



Prolongamento de topónimo conforme despacho do Sr. Vereador, Dr. Ricardo Freitas de 12 de setembro de 2024, anexo a este relatório.

TOPONIMO	FREGUESIA	ASSEMBLEIA	ARRUAMENTO	TIPO	NIPG	N_DOC	Procº
Travessa de Chã da Bouça	Revinhade	17 de abril de 2024	Prolongamento	Terra	18792/24	1576	119



Prolongamento de topónimo conforme despacho do Sr. Vereador, Dr. Ricardo Freitas de 12 de setembro de 2024, anexo a este relatório.

TOPONIMO	FREGUESIA	ASSEMBLEIA	ARRUAMENTO	TIPO	NIPG	N_DOC	Procº
Rua de Passinhos	Revinhade	17 de abril de 2024	Novo	Cubo	18764/24	1573	120



Topónimo referenciado como nome de lugar no Dicionário Corográfico de Portugal Continental e Insular de 1929 que ainda não integra a toponímia desta freguesia, pelo que cumpre a Carta de Princípios em vigor.

## SENDIM

TOPONIMO	FREGUESIA	ASSEMBLEIA	ARRUAMENTO	TIPO	NIPG	N_DOC	Procº
Travessa das Olaias	Sendim	24 de abril de 2024	Aliteração	Terra	19118/24	1620	104



Prolongamento de topónimo conforme despacho do Sr. Vereador, Dr. Ricardo Freitas de 12 de setembro de 2024, anexo a este relatório. Justificação do atual traçado em domínio privado, delimitação da Junta de Freguesia do traçado correto.

Correção do traçado do topónimo Travessa das Olaias já atribuído.

TOPONIMO	FREGUESIA	ASSEMBLEIA	ARRUAMENTO	TIPO	NIPG	N_DOC	Proc.º
Travessa da Escola	Sendim	24 de abril de 2024	Prolongamento	Terra	18909/24	1595	106



Prolongamento de topónimo em 40 metros, conforme despacho do Sr. Vereador, Dr. Ricardo Freitas de 12 de setembro de 2024, anexo a este relatório.

Topónimo já atribuído, continuidade da Travessa da Escola e fim, sem saída.

TOPONIMO	FREGUESIA	ASSEMBLEIA	ARRUAMENTO	TIPO	NIPG	N_DOC	Procº
Travessa da Quintã	Sendim	24 de abril de 2024	Novo	Cubo	18883/24	1591	107



Topónimo já referenciado na toponímia da freguesia como nome de lugar (COSTA, Américo - Dicionário Corográfico de Portugal Continental e Insular. Porto : [s.n.], 1929.), pelo que cumpre a Carta de Princípios em vigor.

TOPONIMO	FREGUESIA	ASSEMBLEIA	ARRUAMENTO	TIPO	NIPG	N_DOC	Procº
Escadas do Esporão	Sendim	24 de abril de 2024	Novo	Pavimento	18866/24	1587	108



Topónimo já referenciado na toponímia da freguesia como nome de lugar (COSTA, Américo - Dicionário Corográfico de Portugal Continental e Insular. Porto : [s.n.], 1929.), pelo que cumpre a Carta de Princípios em vigor.

TOPONIMO	FREGUESIA	ASSEMBLEIA	ARRUAMENTO	TIPO	NIPG	N_DOC	Proc.º
Travessa de Cabeça de Porca	Sendim	24 de abril de 2024	Novo	Alcatrão	18870/24	1588	109



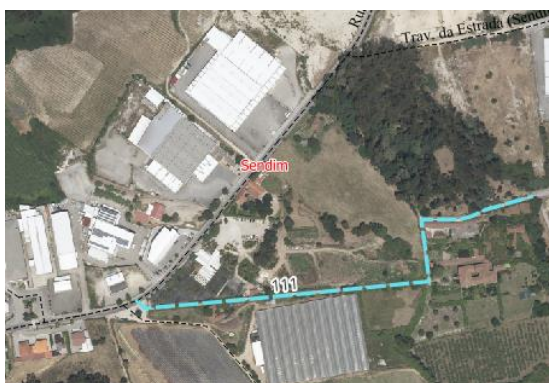
Topónimo nome de lugar (Dias, Geraldo J. Amadeu Coelho, 1934-2023 - O concelho de Felgueiras nas memórias paroquiais de 1758. Felgueiras: Câmara Municipal de Felgueiras, 2011), pelo que cumpre a Carta de Princípios em vigor.

TOPONIMO	FREGUESIA	ASSEMBLEIA	ARRUAMENTO	TIPO	NIPG	N_DOC	Proc.º
Travessa de Cimo de Vila	Sendim	24 de abril de 2024	Novo	Cubo	18879/24	1590	110



Topónimo nome de lugar (Dias, Geraldo J. Amadeu Coelho, 1934-2023 - O concelho de Felgueiras nas memórias paroquiais de 1758. Felgueiras: Câmara Municipal de Felgueiras, 2011), pelo que cumpre a Carta de Princípios em vigor.

TOPONIMO	FREGUESIA	ASSEMBLEIA	ARRUAMENTO	TIPO	NIPG	N_DOC	Procº
Travessa da Casa de Cabeça	Sendim	24 de abril de 2024	Novo	Terra	18875/24	1589	111



Topónimo já referenciado na toponímia da freguesia como nome de lugar, pelo que cumpre a Carta de Princípios em vigor.

Atribuição de topónimo conforme despacho do Sr. Vereador, Dr. Ricardo Freitas de 12 de setembro de 2024, anexo a este relatório.

TOPONIMO	FREGUESIA	ASSEMBLEIA	ARRUAMENTO	TIPO	NIPG	N_DOC	Procº
Rua do Crasto	Sendim	24 de abril de 2024	Novo	Alcatrao	18856/24	1585	112



Topónimo nome de lugar (Dias, Geraldo J. Amadeu Coelho, 1934-2023 - O concelho de Felgueiras nas memórias paroquiais de 1758. Felgueiras: Câmara Municipal de Felgueiras, 2011), pelo que cumpre a Carta de Princípios em vigor.

TOPONIMO	FREGUESIA	ASSEMBLEIA	ARRUAMENTO	TIPO	NIPG	N_DOC	Proc.º
Calçada do Adro	Sendim	24 de abril de 2024	Novo	Cubo	18862/24	1586	114




O topónimo proposto é justificado pelo facto de ser o nome pelo qual é conhecido o lugar. Não aparece referenciado nas publicações consultadas. Cumpre a Carta de Princípios em vigor.

## SERNANDE (U.F.)

TOPONIMO	FREGUESIA	ASSEMBLEIA	ARRUAMENTO	TIPO	NIPG	N_DOC	Proc.º
Travessa das Fontainhas	Sernande e Varziela	17 de abril de 2024	Novo	Cubo	18718/24	1564	122






Topónimo já referenciado na toponímia da freguesia de Varziela como nome de lugar (COSTA, Américo - Dicionário Corográfico de Portugal Continental e Insular. Porto : [s.n.], 1929.), pelo que cumpre a Carta de Princípios em vigor.

## TORRADOS (U.F.)

TOPONIMO	FREGUESIA	ASSEMBLEIA	ARRUAMENTO	TIPO	NIPG	N_DOC	Procº
Travessa de Ameal	Torrados	29 de março de 2024	Prolongamento	Cubo	18919/24	1596	105



Prolongamento de topónimo já atribuído até à Rua do Ameal.

# UNHÃO (U.F.)

TOPONIMO	FREGUESIA	ASSEMBLEIA	ARRUAMENTO	TIPO	NIPG	N_DOC	Procº
Rua Quinta do Casal	Unhão	13 de abril 2024 minuta ata executivo 5/2024	Novo	Terra	19661/24	1722	36




Topónimo já referenciado na toponímia da freguesia como nome de lugar, pelo que cumpre a Carta de Princípios em vigor.

Tendo em conta a configuração do traçado proposto, afigura-se mais pertinente o prolongamento da **Rua do Casal**.

Atribuição de topónimo conforme despacho do Sr. Vereador, Dr. Ricardo Freitas de 12 de setembro de 2024, anexo a este relatório.

TOPONIMO	FREGUESIA	ASSEMBLEIA	ARRUAMENTO	TIPO	NIPG	N_DOC	Procº
Travessa de Gondezende	Unhão	13 de abril de 2024, ata 5 de	Novo	Terra	19629/24	1720	38



Topónimo já aprovado na toponímia da freguesia, referenciado como nome de lugar nas Memórias Paroquiais de 1758. (Dias, Geraldo J. Amadeu Coelho, 1934-2023 - O concelho de Felgueiras nas memórias paroquiais de 1758. Felgueiras: Câmara Municipal de Felgueiras, 2011), pelo que cumpre o determinado pela Carta de Princípios em vigor. Atribuição de topónimo conforme despacho do Sr. Vereador, Dr. Ricardo Freitas de 12 de setembro de 2024, anexo a este relatório.

## VÁRZEA (U.F.)

TOPONIMO	FREGUESIA	ASSEMBLEIA	ARRUAMENTO	TIPO	NIPG	N_DOC	Procº
Praceta de S. Domingos	Várzea	Ata 12 de 18 de abril de 2024	Novo	Alcatrão	20510/24	1814	53



Topónimo já referenciado na toponímia da freguesia como nome de lugar, pelo que cumpre a Carta de Princípios em vigor.

TOPONIMO	FREGUESIA	ASSEMBLEIA	ARRUAMENTO	TIPO	NIPG	N_DOC	Proc.º
Caminho da Estrada Nova	Várzea	Ata 12 de 18 de abril de 2024	Novo	Alcatrão	20505/24	1813	54



Topónimo já referenciado na toponímia da freguesia como nome de lugar (COSTA, Américo - Dicionário Corográfico de Portugal Continental e Insular. Porto : [s.n.], 1929.), pelo que cumpre a Carta de Princípios em vigor.

TOPONIMO	FREGUESIA	ASSEMBLEIA	ARRUAMENTO	TIPO	NIPG	N_DOC	Proc.º
Rua do Património	Várzea	18 de abril de 2024	Novo	Alcatrão	20521/24	1816	153



O topónimo proposto é justificado pela proximidade da Quinta do Património. Cumpre a Carta de Princípios em vigor.

## VARZIELA (U.F.)


TOPONIMO	FREGUESIA	ASSEMBLEIA	ARRUAMENTO	TIPO	NIPG	N_DOC	Proc.º
Rua da Trovisca	Varziela	Ata 12 - 18 de abril 2024	Prolongamento	Terra	21202/24	1902	14



Sem Prolongamento de topónimo. Não reúne as condições mínimas, definidas em metodologia aprovada em reunião com as juntas de freguesia em 29 de fevereiro de 2024.

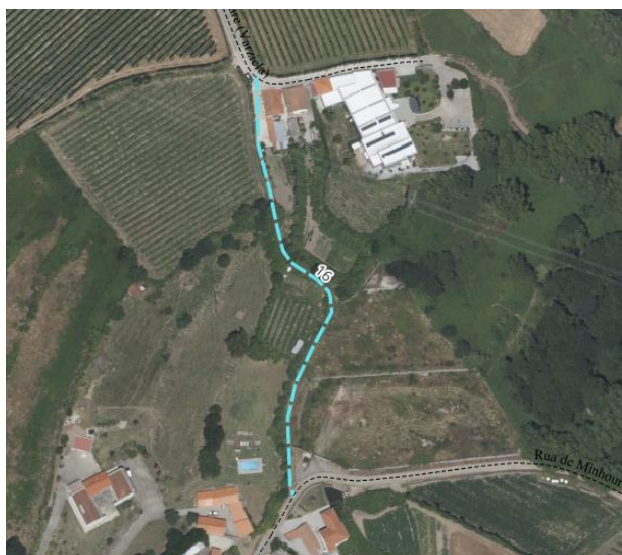
Tendo em conta as características da via, parte do traçado a integrar no Caminho da Trovisca.

TOPONIMO	FREGUESIA	ASSEMBLEIA	ARRUAMENTO	TIPO	NIPG	N_DOC	Proc.º
Caminho da Trovisca	Varziela	Ata 12 - 18 de abril 2024	Novo	Cubo	20090/24	1762	15



Atribuição do topónimo e prolongamento numa extensão de cerca 40 metros, assimilando parte do traçado pela Junta de Freguesia como prolongamento da Rua da Trovisca, tendo em conta as características da via, o topónimo a aprovar é Caminho da Trovisca.

TOPONIMO	FREGUESIA	ASSEMBLEIA	ARRUAMENTO	TIPO	NIPG	N_DOC	Procº
Caminho de Missa de Minhoure	Varziela	ATA 12 - 18 de abril 2024	Novo	Terra	20093/24	1763	16



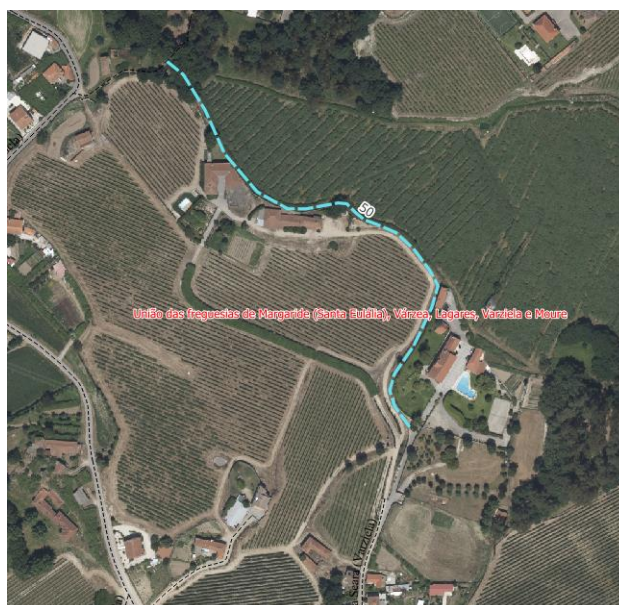
Sem atribuição de topónimo. Não reúne as condições mínimas, definidas em metodologia aprovada em reunião com as juntas de freguesia em 29 de fevereiro de 2024.

TOPONIMO	FREGUESIA	ASSEMBLEIA	ARRUAMENTO	TIPO	NIPG	N_DOC	Proc.º
Rua do Desporto	Varziela	ATA 12 - 18 de abril 2024	Prolongamento	Terra	20290/24	1802	17



Prolongamento de topónimo conforme despacho do Sr. Vereador, Dr. Ricardo Freitas de 12 de setembro de 2024, anexo a este relatório. Continuidade da Rua do Desporto com fim na Rua do Penedo (Varziela)

TOPONIMO	FREGUESIA	ASSEMBLEIA	ARRUAMENTO	TIPO	NIPG	N_DOC	Procº
Caminho da Seara	Varziela	Ata 12 de 18 de abril de 2024	Novo	Terra	20076/24	1761	50



Sem atribuição de topónimo. Não reúne as condições mínimas, definidas em metodologia aprovada em reunião com as juntas de freguesia em 29 de fevereiro de 2024.

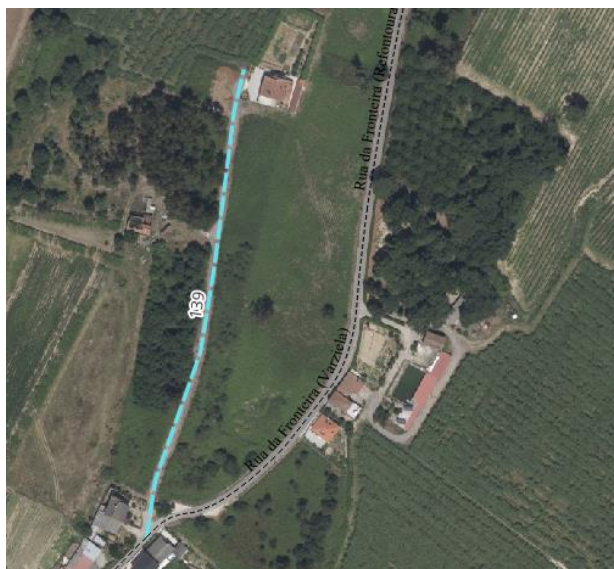
TOPONIMO	FREGUESIA	ASSEMBLEIA	ARRUAMENTO	TIPO	NIPG	N_DOC	Procº
Rua de Cimo de Vila	Varziela	Ata 12 de 18 de abril 2024	alteração	Terra	20807/24	1865	51





Sem atribuição de topónimo. Não reúne as condições mínimas, definidas em metodologia aprovada em reunião com as juntas de freguesia em 29 de fevereiro de 2024. Arruamento inexistente e sobreposição a processos de urbanismo.

TOPONIMO	FREGUESIA	ASSEMBLEIA	ARRUAMENTO	TIPO	NIPG	N_DOC	Proc.º
Caminho do Eirado	Varziela	Ata 12 de 18 de abril de 2024	Novo	Terra	20095/24	1764	139



Topónimo já referenciado na toponímia da freguesia como nome de lugar, pelo que cumpre a Carta de Princípios em vigor.

Atribuição de topónimo conforme despacho do Sr. Vereador, Dr. Ricardo Freitas de 12 de setembro de 2024, anexo a este relatório.

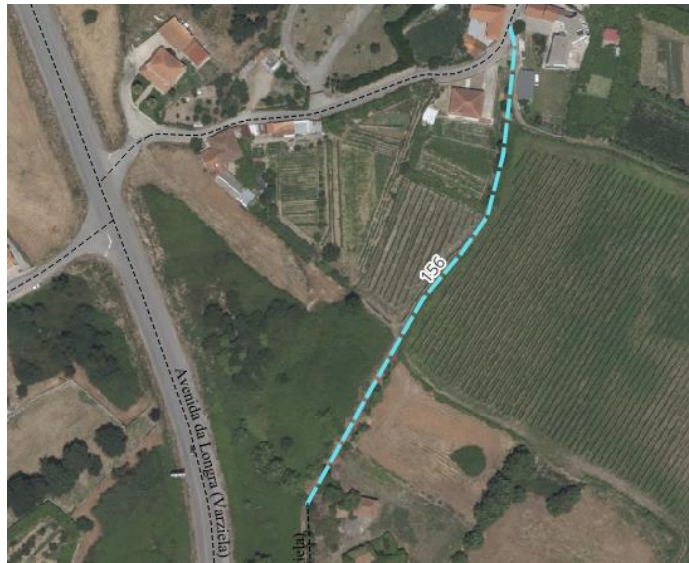
TOPONIMO	FREGUESIA	ASSEMBLEIA	ARRUAMENTO	TIPO	NIPG	N_DOC	Proc.º
Rua do Parque dos Desportos	Varziela	18 de abril de 2024	Novo	Terra	20224/24	1783	155



Topónimo já referenciado na toponímia da freguesia como nome de lugar, pelo que cumpre a Carta de Princípios em vigor.

Atribuição de topónimo na parte infraestruturada, o restante traçado proposto, não reúne as condições mínimas, definidas em metodologia aprovada em reunião com as juntas de freguesia em 29 de fevereiro de 2024. Arruamento inexistente.

TOPONIMO	FREGUESIA	ASSEMBLEIA	ARRUAMENTO	TIPO	NIPG	N_DOC	Procº
Travessa do Rabelo	Varziela	18 de abril de 2024	Prolongamento	Terra	20207/24	1778	156



Sem atribuição de topónimo. Não reúne as condições mínimas, definidas em metodologia aprovada em reunião com as juntas de freguesia em 29 de fevereiro de 2024.

TOPONIMO	FREGUESIA	ASSEMBLEIA	ARRUAMENTO	TIPO	NIPG	N_DOC	Procº
Travessa das Figueiras	Varziela	18 de abril de 2024	Novo	Alcatrão	20216/24	1780	161



Topónimo já referenciado na toponímia da freguesia como nome de lugar (Dias, Geraldo J. Amadeu Coelho, 1934-2023 - O concelho de Felgueiras nas memórias paroquiais de 1758. Felgueiras: Câmara Municipal de Felgueiras, 2011), pelo que cumpre a Carta de Princípios em vigor.

# VILA COVA DA LIXA (U.F.)

TOPONIMO	FREGUESIA	ASSEMBLEIA	ARRUAMENTO	TIPO	NIPG	N_DOC	Proc.º
Rua do Arraído	Vila Cova da Lixa	Ata 51 - 04 de abril de 2024 - executivo	Novo	Terra	19470/24	1688	20



Topónimo referenciado como nome de lugar nas Memórias Paroquiais de 1758. (Dias, Geraldo J. Amadeu Coelho, 1934-2023 - O concelho de Felgueiras nas memórias paroquiais de 1758. Felgueiras: Câmara Municipal de Felgueiras, 2011), pelo que cumpre o determinado pela Carta de Princípios em vigor.


Atribuição de topónimo conforme despacho do Sr. Vereador, Dr. Ricardo Freitas de 12 de setembro de 2024, anexo a este relatório.

TOPONIMO	FREGUESIA	ASSEMBLEIA	ARRUAMENTO	TIPO	NIPG	N_DOC	Proc.º
Vielas das Alminhas	Vila Cova da Lixa	Ata 51 - 04 de abril de 2024 - executivo	Novo	Terra	19491/24	1696	21



Topónimo já referenciado na toponímia da freguesia como nome de lugar, pelo que cumpre a Carta de Princípios em vigor.

TOPONIMO	FREGUESIA	ASSEMBLEIA	ARRUAMENTO	TIPO	NIPG	N_DOC	Procº
Travessa D. Amélia de Barreiros	Vila Cova da Lixa	Ata 51 - 04 de abril de 2024 - executivo	Novo	Cubo	19432/24	1663	25



Sem atribuição de topónimo. Não reúne as condições mínimas, definidas em metodologia aprovada em reunião com as juntas de freguesia em 29 de fevereiro de 2024 e por sobreposição a processo de urbanismo.

TOPONIMO	FREGUESIA	ASSEMBLEIA	ARRUAMENTO	TIPO	NIPG	N_DOC	Procº
Beco do Santo	Vila Cova da Lixa	Ata 12 - 29 de junho 2022	Novo	Cubo	19474/24	1690	26



Topónimo já referenciado na toponímia da freguesia como nome de lugar (Dias, Geraldo J. Amadeu Coelho, 1934-2023 - O concelho de Felgueiras nas memórias paroquiais de 1758. Felgueiras: Câmara Municipal de Felgueiras, 2011), pelo que cumpre a Carta de Princípios em vigor.

TOPONIMO	FREGUESIA	ASSEMBLEIA	ARRUAMENTO	TIPO	NIPG	N_DOC	Procº
Rua da Rosinha	Vila Cova da Lixa	Ata 51 - 04 de abril 2024 - executivo	alteração	Terra	19427/24	1661	27






Correção do traçado de Topónimo já atribuído, Justificação do atual traçado em domínio privado, delimitação da Junta de Freguesia do traçado correto.

Eliminação de parte do traçado e retificação do traçado toponímia Rua da Rosinha.


## VILA VERDE (U.F.)

TOPONIMO	FREGUESIA	ASSEMBLEIA	ARRUAMENTO	TIPO	NIPG	N_DOC	Procº
Rua do Cedro	Vila Verde	30 de junho de 2024	Novo	Cubo	24960/24	2289	159



Topónimo referenciado como nome de lugar no Dicionário Corográfico de Portugal Continental e Insular de 1929 que ainda não integra a toponímia desta freguesia, pelo que cumpre a Carta de Princípios em vigor.

TOPONIMO	FREGUESIA	ASSEMBLEIA	ARRUAMENTO	TIPO	NIPG	N_DOC	Proc.º
Travessa do Terreiro	Vila Verde	30 de junho de 2024	Novo	Alcatrão	25281/24	2300	160



Topónimo já referenciado na toponímia da freguesia como nome de lugar, pelo que cumpre a Carta de Princípios em vigor.

Atribuição de Topónimo, com início na Rua de Pedra falar e fim, sem saída.

## Proposta da DGU:

Conforme despacho do Sr. Vereador, Dr. Ricardo Freitas de 11.09.2024, da Informação técnica da DGU de 10.09.2024 que consta do processo n.º 220/05, Licença de construção nº 141/08 "No âmbito da comunicação de utilização(...) verifica-se que o arruamento já cedido ao domínio público, até à presente data não possui, nome de rua. Face à exposição, solicita-se que seja remetido o processo para a Comissão de Toponímia".

Auscultada a Junta de Freguesia, a proposta de topónimo a atribuir é "Travessa de Vale Escuro". Não é apresentada justificação para o topónimo que não está referenciado como lugar nas publicações consultadas. Se o topónimo se refere ao nome pelo qual é conhecido o lugar onde se localiza a via, cumpre a Carta de Princípios em vigor.





## INFORMAÇÃO INTERNA

## PARECER

Senhor Vereador,  
Concordo com o teor da informação.  
À consideração superior.  
Estevão da Silva, CHEFE DE DIVISÃO  
10-09-2024

2

Dr.<sup>a</sup> Sara, Dr.<sup>a</sup> Joana,  
Para os devidos efeitos.  
Estevão da Silva, CHEFE DE DIVISÃO  
16-09-2024

4

## DESPACHO

Exmo. Sr. CDPGR  
Dr. Estevão Silva

Atendendo aos casos descritos no quadro remetido na presente informação, considero que, no geral, nada impede que seja dado seguimento ao pedido de atribuição de topónimo, e que a referida listagem deve ser remetida à comissão de toponímia.

No entanto, deverá ser comunicado às Juntas de Freguesia em causa que, logo que lhes seja possível, devem as vias constantes da listagem serem dotadas de melhores condições físicas de infraestruturas. Este melhoramento pode ser feito através de meios

próprios ou de protocolos a estabelecer com a Câmara Municipal, ao abrigo da Lei 75/2013, as mesmas continuem na competência das respetivas Juntas de Freguesia, para os devidos efeitos previstos na referida Lei.

Vereador Ricardo Freitas, -  
12-09-2024

3

ASSUNTO: Propostas de atribuição de topónimos

DE: SARA MARIA MAIA CUNHA

PARA: Dr. Estevão Silva, Chefe DPGR

Data: 2024/09/10

Data: 2024/09/10

Data: 2024/09/10

Data: 2024/09/10

Data: 2024/09/10

Data: 2024/09/10

No seguimento da sessão de 29 de fevereiro de 2024 com os presidentes das Juntas de Freguesia na qual se especificaram as condições mínimas para sanar as situações para as quais ainda não haviam sido atribuídos topónimos e findo a receção e verificação dos elementos enviados, junto se informa de algumas situações.

Assim, o GIGSC, como auxílio à Comissão de Toponímia, elenca, tendo em conta as propostas de atribuição de topónimos remetidas pelas respetivas juntas, com recurso à georreferenciação (por sobreposição e confrontação da informação nas aplicações SIG) o quadro infra com as situações em causa.

Em face do exposto, deixa-se à Consideração Superior a definição de medidas ou ações a implementar, de modo a melhor esclarecer as condições que permitem aferir a atribuição de topónimo e posterior remessa à Comissão de Toponímia para o devido efeito.

Consideração Superior,

Gabinete de Informação Geográfica e *Smart City*,

A técnica Superior



**Felgueiras**  
CÂMARA MUNICIPAL

## INFORMAÇÃO INTERNA

PROPOSTA DE TOPÓNIMO	FREGUESIA	ASSEMBLEIA	ARRUAMENTO	TIPO	NIPG	N_DOC	Proc.º	SITUAÇÃO EM CAUSA
Rua de Poços	Airães	Ata 1 - 22 de abril 2024	Novo	Terra	19673/24	1723	2	Parte do caminho sobrepõe-se a processo de urbanismo, sobrepõe-se a RGG-BUPi.
Travessa de Tresborba	Borba de Godim	Ata 12 29 de junho de 2022	Novo	Terra	19493/24	1697	28	Informação processo 1191/23 e 715/20, apresenta Ata da Assembleia com reconhecimento de caminho publico. Cadastro simplificado validado com reserva (BUPi)
Caminho de S. Martinho	Idães	Ata 5 de 27 de setembro de 2022	Novo	Terra	19598/24	1713	74	Caminho que se sobrepõe na totalidade a Espaço florestal
Caminho dos Moinhos	Idães	Ata 8 de 16 de junho 2023	Novo	Terra	19528/24	1704	63	Caminho sem expressão em representação cartográfica
Caminho da Bica	Idães	Ata 5 de 27 de setembro de 2022	Novo	Terra	19543/24	1710	73	Caminho sem expressão em representação cartográfica. Cadastro simplificado validado com reserva (BUPi)
Caminho de Paraíso	Idães	Ata 5 de 27 de setembro de 2022	Novo	Terra	19548/24	1711	75	Caminho sem expressão em representação cartográfica
Caminho do Serrado	Idães	Ata 5 de 2022	Novo	Terra	19539/24	1708	71	Informação processo 58/23, sobreposição com processos de urbanismo
Rua de Santo Amaro	Idães	Ata 8 de 26 de agosto de 2022	Novo	Cubo	19536/24	1707	70	Informação processo 61/23, apresenta Ata da Assembleia com reconhecimento de caminho publico
Caminho de Santana	Idães		Novo	Cubo	26716/24	2440	162	Não apresenta Ata de aprovação em Assembleia e Caminho que se sobrepõe na totalidade a Espaço florestal
Caminho do Outeiro	Idães		Novo	Terra	26720/24	2442	164	Não apresenta Ata de aprovação em Assembleia e Caminho que se sobrepõe a Processo BUPi



**Felgueiras**  
CÂMARA MUNICIPAL

## INFORMAÇÃO INTERNA

caminho de Fijô	Idães		Novo	Terra	26718/24	2441	163	Não apresenta Ata de aprovação em Assembleia e Caminho sem expressão em representação cartográfica
Travessa das Gafas	Jugueiros	24 de abril de 2024	Novo	Cubo	22287/24	2009	143	Caminho visível apenas a partir do ortofotomapa de 2014
Travessa da Fonte Velha	Lagares	Ata 12 de 18 de abril de 2024	Novo	Terra	20580/24	1826	60	Caminho sem expressão em representação cartográfica
Travessa de Guilhomil Poente	Lagares	Ata 12 de 18 de abril de 2024	Novo	Cubo	2057/24	1823	61	Caminho visível apenas a partir do ortofotomapa de 2014
Rua Engenheiro José António Rola Pereira	Lordelo	13 de abril de 2024, ata 5/2024 do executivo	Novo	Terra	19633/24	1721	37	caminho histórico; já informado pelo processo 1395/19 com proposta de Rua do Assento
Rua dos Caritéis	Macieira da Lixa	Ata 32, de 13 de março de 2024	Prolongamento	Terra	18736/24	1569	121	Não apresenta contrato interadministrativo com CMF.
Caminho de Fundo de Vila OU Fundevila	Margaride	Ata 12 - 18 de abril 2024	Novo	Cubo/terra	21229/24	1904	6	Caminho sem expressão em representação cartográfica
Caminho das Moutas	Margaride	Ata 12 - 18 de abril 2024	Novo	Terra	21028/24	1887	9	Informação processo 1128/22, apresenta Ata da Assembleia com reconhecimento de caminho publico
Caminho da Fonte do Cabo	Margaride	Ata 12 - 18 de abril de 2024	Novo	Terra	21089/24	1893	30	Parte do caminho sem expressão cartográfica, parte pavimentada a alcatrão.
Travessa do Desporto	Moure	Ata 12 de 18 de abril de 2024	Novo	Terra	22881/24	2072	34	Caminho sem expressão em representação cartográfica



**Felgueiras**  
CÂMARA MUNICIPAL

## INFORMAÇÃO INTERNA

Travessa de Santa Marta	Moure	Ata 12 de 18 de abril de 2024	Prolongamento	Terra	22884/24	2073	35	Caminho sem expressão em representação cartográfica, extensão do topónimo
Rua dos Ameiros	Moure	Ata 12 de 18 de abril 2024	Prolongamento	Tout Venan	22742/24	2056	41	Caminho sem expressão em representação cartográfica, extensão do topónimo
Rua da Argonda	Moure	Ata 12 de 18 de abril 2024	Prolongamento	Gravilha	22619/24	2045	45	Caminho sem expressão em representação cartográfica, extensão do topónimo. Cadastro simplificado validado com reserva (BUPI)
Travessa da Metalúrgica	Rande	17 de abril de 2024	Novo	Gravilha	18680/24	1561	130	Caminho sem expressão em representação cartográfica
Rua do Paço	Rande	17 de abril de 2024	Prolongamento	Cubo	18685/24	1562	128	Caminho sem expressão em representação cartográfica, extensão do topónimo
Vieira do Leitão	Refontoura	16 de abril de 2024	Novo	Cubo	19283/24	1650	87	Caminho sem expressão em representação cartográfica
Travessa de Zebros	Refontoura	16 de abril de 2024	Novo	Terra	19276/24	1647	90	Caminho sem expressão em representação cartográfica
Travessa das Aveleiras	Refontoura	16 de abril de 2024	Prolongamento	Terra	19265/24	1643	96	Caminho sem expressão em representação cartográfica
Vieira dos Moinhos	Refontoura	16 de abril de 2024	Novo	Cubo	19994/24	1750	136	Caminho sem expressão em representação cartográfica
Rua de Penegude	Refontoura	16 de abril de 2024	Prolongamento	Terra	19259/24	1639	95	Caminho sem expressão em representação cartográfica, confronta com o processo de licenciamento 1007/20
Travessa do Leitão	Refontoura	16 de abril de 2024	Novo	Cubo	19373/24	1658	84	Caminho sem expressão em representação cartográfica, extensão do topónimo
Travessa da Avenida	Refontoura	16 de abril de 2024	Novo	Terra	19375/24	1659	85	Caminho sem expressão em representação cartográfica, extensão do topónimo



**Felgueiras**  
CÂMARA MUNICIPAL

## INFORMAÇÃO INTERNA

Travessa de Salvador	Refontoura	16 de abril de 2024	Novo	Alcatrão	19271/24	1646	86	Informação processo 1185/20, apresenta Ata da Assembleia com reconhecimento de caminho publico
Travessa Fonte da Minhoteira	Refontoura	16 de abril de 2024	Novo	Terra	19280/24	1648	89	Informação processo 1199/18, apresenta Ata da Assembleia com reconhecimento de caminho publico
Caminho da Minhoteira	Refontoura	16 de abril de 2024	Novo	Terra	19244/24	1635	101	Informação processo 1199/18, apresenta Ata da Assembleia com reconhecimento de caminho publico
Travessa de Penegude	Refontoura	16 de abril de 2024	Novo	Cubo	19267/24	1644	97	Informação processo 1879/22, apresenta Ata da Assembleia com reconhecimento de caminho publico
Travessa da Pereira	Regilde	23 de abril de 2024	Novo	Terra	18661/24	1557	127	Caminho sem expressão em representação cartográfica
Rua Nossa Senhora de Fátima	Regilde	23 de abril de 2024	Novo	Terra	18664/24	1558	126	Caminho visível apenas a partir do ortofotomapa de 2014
Travessa do Souto	Regilde	23 de abril de 2024	Novo	Terra/Cubo	18669/24	1559	131	Parte do caminho sobrepõe-se a processo de urbanismo
Rua do Bairro	Revinhade	Ata 2 de 14 de maio de 2024	Prolongamento	Gravilha	18794/24	1577	118	Caminho sem expressão em representação cartográfica
Travessa de Chã da Bouça	Revinhade	17 de abril de 2024	Prolongamento	Terra	18792/24	1576	119	Caminho sem expressão em representação cartográfica
Travessa da Casa de Cabeça	Sendim	24 de abril de 2024	Novo	Terra	18875/24	1589	111	A JF identifica Alterações com base na Variante - Ligação A11 - Cabeça de Porca
Travessa das Olaias	Sendim	24 de abril de 2024	Alteração	Terra	19118/24	1620	104	Alteração do traçado, a JF refere que o atual traçado se insere parte em domínio privado.



**Felgueiras**  
CÂMARA MUNICIPAL

## INFORMAÇÃO INTERNA

Travessa da Escola	Sendim	24 de abril de 2024	Prolongamento	Terra	18909/24	1595	106	Caminho sem expressão em representação cartográfica
Travessa de Gondezende	Unhão	13 de abril de 2024, ata 5 de	Novo	Terra/Cubo	19629/24	1720	38	Caminho sem expressão em representação cartográfica
Rua Quinta do Casal	Unhão	13 de abril 2024 minuta ata executivo 5/2024	Novo	Terra	19661/24	1722	36	Caminho visível apenas a partir do ortofotomapa de 2014
Rua do Desporto	Varziela	ATA 12 - 18 de abril 2024	Prolongamento	Terra	20290/24	1802	17	Caminho sem expressão em representação cartográfica
Caminho do Eirado	Varziela	Ata 12 de 18 de abril de 2024	Novo	Terra	20095/24	1764	139	Caminho sem expressão em representação cartográfica
Rua do Arraído	Vila Cova da Lixa	Ata 51 - 04 de abril de 2024 - executivo	Novo	Terra	19470/24	1688	20	Caminho visível apenas a partir do ortofotomapa de 2014